

Interreg

Ελλάδα-Κύπρος

Ευρωπαϊκό Ταμείο Περιφερειακής Ανάπτυξης



ΑνΔιΚαΤ



ΕΥΡΩΠΑΪΚΗ ΕΝΩΣΗ




ΔΙΚΑΙΟΥΧΟΣ: ΠΕΡΙΦΕΡΕΙΑ ΝΟΤΙΟΥ ΑΙΓΑΙΟΥ

Παραδοτέο 3.2.5:

Διενέργεια ενός survey στην αρχή του έργου και ενός στο τέλος για να συγκριθούν οι επιπτώσεις που είχαν οι δράσεις στην αλλαγή της αντίληψης του έργου από τους κοινωνικούς εταίρους

1o survey



Συγχρηματοδοτείται από την Ευρωπαϊκή Ένωση (ΕΤΠΑ) και από Εθνικούς Πόρους της Ελλάδας και της Κύπρου

Πίνακας Περιεχομένων

1	Εισαγωγή	4
2	Μεθοδολογία	6
2.1	Κατάστρωση και οριστικοποίηση ερωτηματολογίου	6
2.2	Ερωτηματολόγιο.....	8
2.3	Mail αποστολής ερωτηματολογίου στους συμμετέχοντες στην έρευνα.....	19
2.4	Δείγμα.....	20
2.5	Συλλεχθείσες απαντήσεις ερωτηματολογίων.....	23
2.6	Ανάλυση ερωτηματολογίων.....	23
2.6.1	Θεωρείτε ότι πραγματοποιούνται επαρκείς ενημερωτικές δράσεις σχετικές με τον καταδυτικό τουρισμό στην περιοχή σας;.....	23
2.6.2	Πως θα χαρακτηρίζατε τον καταδυτικό τουρισμό στην περιοχή σας;.....	24
2.6.3	Ποιο θεωρείτε ότι είναι το επίπεδο του καταδυτικού τουρισμού της περιοχής σας έναντι των άλλων χωρών;	24
2.6.4	Πως πιστεύετε ότι θα επηρεάσουν οι παρακάτω δράσεις του έργου στην κατανόηση και προώθηση του καταδυτικού τουρισμού στην περιοχή σας;	25
2.6.5	Σε τι βαθμό θεωρείτε ότι οι επισκέπτες που ενδιαφέρονται για τον καταδυτικό τουρισμό βρίσκουν την περιοχή σας ελκυστική για επίσκεψη σήμερα;	25
2.6.6	Σε τι βαθμό πιστεύετε ότι η ανάπτυξη υποδομών σχετικών με τον καταδυτικό τουρισμό στην περιοχή σας θα προσελκύσει περισσότερους τουρίστες; (π.χ. πόντιση υφάλων, καθορισμός καταδυτικού πάρκου/καταδυτικών διαδρομών κλπ).....	26
2.6.7	Πόσο ανεπτυγμένη τεχνογνωσία υπάρχει σχετικά με τα καταδυτικά πάρκα/τις καταδυτικές διαδρομές στην περιοχή σας;	26
2.6.8	Σε τι βαθμό θεωρείτε ότι η ανάπτυξη του καταδυτικού τουρισμού μπορεί να επιφέρει επιμήκυνση της τουριστικής περιόδου στην περιοχή σας;	27
2.6.9	Σε τι βαθμό θεωρείτε ότι υπάρχουν δυνατότητες για την ανάπτυξη του καταδυτικού τουρισμού αν αναπτυχθούν σχετικές υποδομές περιοχή σας; (π.χ. πόντιση υφάλων, καθορισμός καταδυτικού πάρκου/καταδυτικών διαδρομών κλπ).....	27
2.6.10	Ποια είναι τα προβλήματα που πρέπει να αντιμετωπιστούν για την ανάπτυξη του καταδυτικού τουρισμού στην περιοχή σας;	28
2.6.11	Πόσο σημαντική είναι η συμβολή του καταδυτικού τουρισμού στην τοπική οικονομία της περιοχής σας;	28
2.6.12	Υπάρχουν προγραμματισμένα σχέδια ή έργα για την ανάπτυξη του καταδυτικού τουρισμού στην περιοχή σας;	29
2.6.13	Πόσο σημαντική θεωρείτε ότι είναι η δημιουργία ενός πρωτοκόλλου για την παροχή οδηγιών ανάπτυξης και λειτουργίας δικτύου καταδυτικών πάρκων για το αναπτυξιακό μοντέλο καταδυτικού τουρισμού;	29

2.6.14	Πόσο σημαντική θεωρείτε ότι είναι η δημιουργία ενός οδηγού καλών πρακτικών για την προστασία θαλάσσιας ζωής για το αναπτυξιακό μοντέλο καταδυτικού τουρισμού;.....	30
2.6.15	Πως πιστεύετε ότι θα επηρέαζαν την περιοχή σας οι παρακάτω δράσεις για την ανάδειξη καταδυτικών διαδρομών τουριστικού ενδιαφέροντος;	30
2.6.16	Πως πιστεύετε ότι η δημιουργία/αναβάθμιση καταδυτικού πάρκου/διαδρομής στην περιοχή σας θα επιδράσει στην οικονομία της περιοχής σας;.....	31
2.6.17	Πως πιστεύετε ότι η δημιουργία/αναβάθμιση καταδυτικού πάρκου/διαδρομής στην περιοχή σας θα επιδράσει στο φυσικό περιβάλλον της;.....	31
2.6.18	Πως πιστεύετε ότι η δημιουργία/αναβάθμιση του καταδυτικού πάρκου/διαδρομής στην περιοχή σας θα επιδράσει στην αρχαιολογική ταυτότητά της;	32
2.6.19	Θεωρείτε ότι η χωροθέτηση ενός καταδυτικού πάρκου με την πόντιση τεχνητών υφάλων θα έχει ΑΡΝΗΤΙΚΑ αποτελέσματα; (Μπορείτε να επιλέξετε περισσότερες από 1 απαντήσεις ή να προσθέσετε τη δική σας).....	32
2.6.20	Θεωρείτε ότι η χωροθέτηση ενός καταδυτικού πάρκου με την πόντιση τεχνητών υφάλων θα έχει ΘΕΤΙΚΑ αποτελέσματα; (Μπορείτε να επιλέξετε περισσότερες από 1 απαντήσεις ή να προσθέσετε τη δική σας)	33
2.6.21	Διαλέξτε έως 3 πιο σημαντικά ισχυρά σημεία στην περιοχή σας για τον καταδυτικό τουρισμό (αν υπάρχουν).	34
2.6.22	Διαλέξτε έως 3 από τα αδύνατα σημεία της περιοχής σας για τον καταδυτικό τουρισμό.	34
2.6.23	Διαλέξτε έως 4 προτάσεις που θεωρείτε ότι αποτελούν ευκαιρίες για την περιοχή σας σχετικά με τον καταδυτικό τουρισμό.	35
2.6.24	Διαλέξτε έως 4 απειλές που θεωρείτε ότι είναι υπαρκτές στην περιοχή σας σχετικά με τον καταδυτικό τουρισμό.	36
3	Καταγραφή αντιλήψεων	37
4	Παράρτημα – Απαντήσεις ερωτηματολογίων	41

1 Εισαγωγή

Το παρόν παραδοτέο αποτελεί το 1^ο τμήμα του παραδοτέου 3.2.5, για την περιοχή του Νοτίου Αιγαίου, με τίτλο «Διενέργεια ενός survey στην αρχή του έργου και ενός στο τέλος για να συγκριθούν οι επιπτώσεις που είχαν οι δράσεις στην αλλαγή της αντίληψης του έργου από τους κοινωνικούς εταίρους», της Πράξης «Καταδυτικές διαδρομές σε θαλάσσιες προστατευόμενες περιοχές της Ανατολικής Μεσογείου- Ανάπτυξη Δικτύου Καταδυτικού Τουρισμού» με ακρωνύμιο ΑΝΔΙΚΑΤ.

Η αποτύπωση των απόψεων των εμπλεκόμενων με τον καταδυτικό τουρισμό φορέων στο πλαίσιο της Πράξης ΑΝΔΙΚΑ έχει ιδιαίτερο ενδιαφέρον για τους συμμετέχοντες φορείς της Περιφέρειας Νοτίου Αιγαίου (Π.Ν.Αι. και ΕΝΕΡΓΕΙΑΚΗ Α.Ε.Ν.Α.), καθώς απώτερος στόχος και προτεραιότητα είναι η πλήρης αξιοποίηση της εκμετάλλευσης της δυναμικής που υπάρχει στον τουρισμό αυτού του είδους, επιδιώκοντας παράλληλα την επιμήκυνση της τουριστικής περιόδου, τη διαφοροποίηση σε σχέση με τους ανταγωνιστικούς προορισμούς, τον εμπλουτισμό του τουριστικού προϊόντος με νέες δραστηριότητες και η προσέλκυση περισσότερων τουριστών με μεγαλύτερα εισοδήματα. Σημειώνεται πως για το σκοπό αυτό υπάρχουν ήδη οι βασικές προϋποθέσεις, καθώς ο τουρισμός είναι ο πιο ανεπτυγμένος τομέας στην Περιφέρεια Νοτίου Αιγαίου, καθώς αποτελεί τη βαριά βιομηχανία στα 48 κατοικημένα νησιά.

Το παραδοτέο υλοποιήθηκε από την εταιρεία «Α. ΑΛΕΞΙΟΥ & ΣΙΑ Ο.Ε.» στο πλαίσιο της, από 23 Ιουλίου 2019, σύμβασης με την Αναπτυξιακή Εταιρεία Περιφέρειας Νοτίου Αιγαίου – ΕΝΕΡΓΕΙΑΚΗ Α.Ε. Ν.Α. και στόχος του είναι η καταγραφή των κοινωνικο-οικονομικών επιπτώσεων των παραδοτέων που θα υλοποιηθούν στο πλαίσιο της πράξης ΑΝΔΙΚΑΤ και η αξιολόγηση των δράσεων του έργου.

Στο συγκεκριμένο παραδοτέο του έργου συμμετέχουν επίσης και οι δικαιούχοι: Δήμος Σάμου (Δ4), Πανεπιστήμιο Κύπρου-Ωκεανογραφικό Κέντρο (Δ6) και Τμήμα Αρχαιοτήτων Κύπρου (Δ8).

Η μεθοδολογική προσέγγιση για την διενέργεια των παραδοτέων της σύμβασης περιλαμβάνει τα επόμενα βήματα:

- Προσδιορισμός μεθόδου δειγματοληψίας (προσέγγιση, πληθυσμός, δειγματοληπτικό πλαίσιο, δειγματοληπτική μονάδα, μέγεθος δείγματος, συμμετέχοντες στα surveys)
- Κατάστρωση ερωτηματολογίου
- Διαβούλευση μεταξύ των συμμετεχόντων δικαιούχων επί του ερωτηματολογίου
- Οριστικοποίηση ερωτηματολογίου
- Πιλοτική χρήση ερωτηματολογίου
- Οριστικοποίηση ερωτηματολογίου
- Αποστολή ερωτηματολογίου
- Συλλογή απαντήσεων ερωτηματολογίου
- Εξέταση συνοχής και αξιοπιστίας απαντήσεων
- Ανάλυση ερωτηματολογίων
- Καταγραφή αντιλήψεων
- Συγκέντρωση αποτελεσμάτων από όλους τους εταίρους

- Σύνταξη έκθεσης αποτελεσμάτων Survey
- Διαβούλευση μεταξύ των συμμετεχόντων δικαιούχων επί της έκθεσης
- Οριστικοποίηση έκθεσης

Σημειώνεται η αποστολή των ερωτηματολογίων θα γίνει και στις δύο περιπτώσεις προς τους ίδιους φορείς, έτσι ώστε να είναι δυνατή η αξιόπιστη σύγκριση των αποτελεσμάτων των δύο surveys.

2 Μεθοδολογία

Πριν την αποστολή του survey, είχαν πραγματοποιηθεί από την ΕΝΕΡΓΕΙΑΚΗ Α.Ε. Ν.Α. 2 εκδηλώσεις Συμμετοχικών Διαδικασιών, μία στη Σύρο και μία στη Ρόδο, με κύριο στόχο των εκδηλώσεων την απόκτηση πληροφορίας σε σχέση με την άποψη των συμμετεχόντων, την ανταλλαγή τεχνογνωσίας και την κατάρτιση στρατηγικών αξόνων για την προώθηση και δικτύωση του τουριστικού προϊόντος στην Περιφέρεια Νοτίου Αιγαίου.

Οι συμμετέχοντες στις εν λόγω συναντήσεις ήταν ενδιαφερόμενοι και εμπλεκόμενοι φορείς του τομέα του καταδυτικού τουρισμού. Οι φορείς αυτοί αποτέλεσαν τις αρχικές μονάδες για τη διαμόρφωση του τελικού δείγματος για τη διενέργεια του survey.

Συγκεκριμένα, τα στοιχεία επικοινωνίας του συνόλου των παρευρισκόμενων καταχωρήθηκαν από τα παρουσιολόγια των εκδηλώσεων και έγινε επιμερισμός σε target group (Περιφέρεια Νοτίου Αιγαίου, Τμήμα τουρισμού Δήμου, ΕΛΚΕΘΕ, θαλάσσια πάρκα, σχολές καταδύσεων, εκπαιδευτές καταδύσεων, περιβαλλοντικές ΜΚΟ, αναπτυξιακές εταιρείες, ΕΥΔ Π.Ν.Αι., ναυτικός όμιλος), ώστε να γίνει μία πρώτη χαρτογράφηση του δείγματος. Στη συνέχεια το δείγμα εμπλουτίστηκε και με επιπλέον φορείς, όπως τον Φορέα Διαχείρισης Προστατευόμενων Περιοχών Δωδεκανήσου, Εφορεία Εναλίων Αρχαιοτήτων, Υπουργείο Πολιτισμού και Αθλητισμού (έφορος) κ.α.

2.1 Κατάστρωση και οριστικοποίηση ερωτηματολογίου

Οι ερωτήσεις διαμορφώθηκαν με τέτοιον τρόπο ώστε να έχουν διαδοχική νοητική ακολουθία, με την πλειονότητα των απαντήσεων να έχουν βαθμολογική κλίμακα ούτως ώστε αρχικά να αποτυπωθεί η υφιστάμενη άποψη που έχουν οι ερωτώμενοι για τον καταδυτικό τουρισμό (και κατ' επέκταση για τις δράσεις που αφορούν το έργο) και σε δεύτερο χρόνο να είναι εφικτή η αποτύπωση της μεταβολής της κατόπιν της υλοποίησης των δράσεων του έργου.

Το ερωτηματολόγιο διαμορφώθηκε στην πλατφόρμα google forms, προκειμένου τόσο αποστολή-παραλαβή, όσο και η απάντησή του να είναι εύκολη για τους συμμετέχοντες στην έρευνα.

Η αρχική έκδοση του ερωτηματολογίου αποστάλθηκε προς διαβούλευση στους εταίρους του έργου ΑΝΔΙΚΑΤ, προκειμένου να καταθέσουν τις παρατηρήσεις τους επί των ερωτήσεων και να το δοκιμάσουν πιλοτικά. Κατόπιν των παρατηρήσεων και την πραγματοποίηση των απαραίτητων διορθώσεων, το ερωτηματολόγιο οριστικοποιήθηκε και αποστάλθηκε στο διαμορφωθέν δείγμα.

2.2 Ερωτηματολόγιο



#1 Ερωτηματολόγιο στο πλαίσιο της Πράξης ΑΝΔΙΚΑΤ

Το παρόν σύντομο ερωτηματολόγιο δημιουργήθηκε στο πλαίσιο του παραδοτέου 3.2.5 της Πράξης ΑΝΔΙΚΑΤ, το οποίο αφορά τη «Διενέργεια ενός survey στην αρχή του έργου, και ενός στο τέλος για να συγκριθούν οι επιπτώσεις που είχαν οι δράσεις στην αλλαγή της αντίληψης του έργου από τους κοινωνικούς εταίρους».

Ως φορέας εμπλεκόμενος με τον τομέα του καταδυτικού τουρισμού, σας παρακαλούμε να απαντήσετε το παρόν ερωτηματολόγιο προκειμένου να αποτυπωθεί η τρέχουσα αντίληψή σας σχετικά με τον καταδυτικό τουρισμό στην περιοχή. Πριν την λήξη της Πράξης θα σας ζητηθεί εκ νέου να απαντήσετε αντίστοιχο ερωτηματολόγιο, προκειμένου να αποτυπωθούν ενδεχόμενες αλλαγές που προκλήθηκαν από τις υλοποιηθείσες δράσεις.

Η ενεργός εμπλοκή σας με τη συμπλήρωση του παρόντος ερωτηματολογίου είναι κρίσιμη για την εξαγωγή χρήσιμων συμπερασμάτων στο πλαίσιο υλοποίησης του έργου.

Σύντομο ενημερωτικό σημείωμα για την Πράξη ΑΝΔΙΚΑΤ

Η Πράξη ΑΝΔΙΚΑΤ (Καταδυτικές Διαδρομές σε Θαλάσσιες Προστατευόμενες Περιοχές της Ανατολικής Μεσογείου - Ανάπτυξη Δικτύου Καταδυτικού Τουρισμού) στοχεύει στην ανάπτυξη του καταδυτικού τουρισμού με τη σύγχρονη προστασία του περιβάλλοντος, τη βελτίωση της βιοποικιλότητας και την ανάδειξη της φυσικής και πολιτιστικής κληρονομιάς. Αυτό θα επιτευχθεί μέσω της ανταλλαγής τεχνογνωσίας και εμπειριών στο θέμα της ανάπτυξης του καταδυτικού τουρισμού τόσο στην Ελλάδα όσο και στην Κύπρο, ώστε να δημιουργηθεί το ώριμο υπόβαθρο και οι πρόδρομες ενέργειες και στο άμεσο μέλλον να γίνει ένα δίκτυο καταδυτικών προορισμών, είτε αυτά είναι καταδυτικές διαδρομές, καταδυτικά πάρκα, επισκέψιμες ενάλιες αρχαιότητες, σύγχρονα είτε ιστορικά ναυάγια, περιοχές με τεχνητούς υφάλους, κ.ά.

Το ΑΝΔΙΚΑΤ υλοποιείται στο πλαίσιο του Προγράμματος Συνεργασίας Interreg V-A "Ελλάδα-Κύπρος 2014-2020" και συγχρηματοδοτείται από την Ευρωπαϊκή Ένωση (Ε.Τ.Π.Α) και από Εθνικούς πόρους της Ελλάδας και της Κύπρου.

Περισσότερες πληροφορίες για την Πράξη ΑΝΔΙΚΑΤ, τους εταίρους και τις δράσεις μπορείτε να βρείτε στη διεύθυνση: <http://andikat.eu/>

* Required

Email address *

Your email

Όνοματεπώνυμο *

Your answer

Φορέας/Θέση *

Your answer

Ιδιότητα

Your answer

Περιοχή στην οποία δραστηριοποιείστε *

Your answer

Ιστοσελίδα φορέα

Your answer

Τηλέφωνο *

Your answer

1. Θεωρείτε ότι πραγματοποιούνται επαρκείς ενημερωτικές δράσεις σχετικές με τον καταδυτικό τουρισμό στην περιοχή σας; *

Καθόλου 1 2 3 4 5 Πάρα πολλές

2. Πώς θα χαρακτηρίζατε τον καταδυτικό τουρισμό στην περιοχή σας; *

	1	2	3	4	5	
Ανύπαρκτο	<input type="radio"/>	<input type="radio"/>	<input type="radio"/>	<input type="radio"/>	<input type="radio"/>	Αναπτυγμένο

3. Ποιο θεωρείτε ότι είναι το επίπεδο του καταδυτικού τουρισμού της περιοχής σας έναντι των άλλων χωρών; *

	1	2	3	4	5	
Πολύ χαμηλό	<input type="radio"/>	<input type="radio"/>	<input type="radio"/>	<input type="radio"/>	<input type="radio"/>	Πολύ υψηλό

4. Πώς πιστεύετε ότι θα επηρεάσουν οι παρακάτω δράσεις του έργου στην κατανόηση και προώθηση του καταδυτικού τουρισμού στην περιοχή σας; *

	1	2	3	4	5
Web site έργου- Φυλλάδιο- Ηλεκτρονικό υλικό	<input type="radio"/>	<input type="radio"/>	<input type="radio"/>	<input type="radio"/>	<input type="radio"/>
Δημοσιεύσεις σε επιστημονικά περιοδικά/ επιστημονικά συνέδρια	<input type="radio"/>	<input type="radio"/>	<input type="radio"/>	<input type="radio"/>	<input type="radio"/>
Εκδηλώσεις Συμμετοχικών Διαδικασιών/ Ημερίδες για επαγγελματίες του τουριστικού τομέα	<input type="radio"/>	<input type="radio"/>	<input type="radio"/>	<input type="radio"/>	<input type="radio"/>
Συμμετοχή σε τουριστικές εκθέσεις	<input type="radio"/>	<input type="radio"/>	<input type="radio"/>	<input type="radio"/>	<input type="radio"/>
Διοργάνωση ενός workshop με θέμα την ανταλλαγή τεχνογνωσίας και την προώθηση/ δικτύωση του τουριστικού προϊόντος, με συμμετοχή ξένων φορέων εξειδικευμένων στον καταδυτικό τουρισμό	<input type="radio"/>	<input type="radio"/>	<input type="radio"/>	<input type="radio"/>	<input type="radio"/>

5. Σε τι βαθμό θεωρείτε ότι οι επισκέπτες που ενδιαφέρονται για τον καταδυτικό τουρισμό βρίσκουν την περιοχή σας ελκυστική για επίσκεψη σήμερα; *

	1	2	3	4	5	
Καθόλου	<input type="radio"/>	<input type="radio"/>	<input type="radio"/>	<input type="radio"/>	<input type="radio"/>	Πάρα πολύ

6. Σε τι βαθμό πιστεύετε ότι η ανάπτυξη υποδομών σχετικών με τον καταδυτικό τουρισμό στην περιοχή σας θα προσελκύσει περισσότερους τουρίστες; (π.χ. πόντιση υφάλων, καθορισμός καταδυτικού πάρκου/καταδυτικών διαδρομών κλπ) *

	1	2	3	4	5	
Καθόλου	<input type="radio"/>	<input type="radio"/>	<input type="radio"/>	<input type="radio"/>	<input type="radio"/>	Πάρα πολύ

7. Πόσο ανεπτυγμένη τεχνογνωσία υπάρχει σχετικά με τα καταδυτικά πάρκα/τις καταδυτικές διαδρομές στην περιοχή σας; *

	1	2	3	4	5	
Καθόλου	<input type="radio"/>	<input type="radio"/>	<input type="radio"/>	<input type="radio"/>	<input type="radio"/>	Πάρα πολύ

8. Σε τι βαθμό θεωρείτε ότι η ανάπτυξη του καταδυτικού τουρισμού μπορεί να επιφέρει επιμήκυνση της τουριστικής περιόδου στην περιοχή σας; *

	1	2	3	4	5	
Καθόλου	<input type="radio"/>	<input type="radio"/>	<input type="radio"/>	<input type="radio"/>	<input type="radio"/>	Πάρα πολύ

9. Σε τι βαθμό θεωρείτε ότι υπάρχουν δυνατότητες για την ανάπτυξη του καταδυτικού τουρισμού αν αναπτυχθούν σχετικές υποδομές περιοχής σας; (π.χ. πόντιση υφάλων, καθορισμός καταδυτικού πάρκου/καταδυτικών διαδρομών κλπ) *

Καθόλου 1 2 3 4 5 Πάρα πολύ

10. Ποια είναι τα προβλήματα που πρέπει να αντιμετωπιστούν για την ανάπτυξη του καταδυτικού τουρισμού στην περιοχή σας; *

- Έλλειψις υποδομές
- Έλλιπής διαφήμιση/προώθηση ως κατάλληλος προορισμός
- Έλλειψη επιχειρήσεων σχετικών με τον καταδυτικό τουρισμό
- Έλλειψη στρατηγικής οριοθέτησης και χάραξης καταδυτικών διαδρομών
- Other: _____

11. Πόσο σημαντική είναι η συμβολή του καταδυτικού τουρισμού στην τοπική οικονομία της περιοχής σας; *

Ασήμαντη 1 2 3 4 5 Πολύ σημαντική

12. Υπάρχουν προγραμματισμένα σχέδια ή έργα για την ανάπτυξη του καταδυτικού τουρισμού στην περιοχή σας; *

- Ναι υπάρχουν
- Όχι δεν υπάρχουν
- Δεν γνωρίζω/Δεν απαντώ

13. Πόσο σημαντική θεωρείτε ότι είναι η δημιουργία ενός πρωτοκόλλου για την παροχή οδηγιών ανάπτυξης και λειτουργίας δικτύου καταδυτικών πάρκων για το αναπτυξιακό μοντέλο καταδυτικού τουρισμού; *

	1	2	3	4	5	
Ασήμαντη	<input type="radio"/>	<input type="radio"/>	<input type="radio"/>	<input type="radio"/>	<input type="radio"/>	Πολύ σημαντική

14. Πόσο σημαντική θεωρείτε ότι είναι η δημιουργία ενός οδηγού καλών πρακτικών για την προστασία θαλάσσιας ζωής για το αναπτυξιακό μοντέλο καταδυτικού τουρισμού; *

	1	2	3	4	5	
Ασήμαντη	<input type="radio"/>	<input type="radio"/>	<input type="radio"/>	<input type="radio"/>	<input type="radio"/>	Πολύ σημαντική

15. Πώς πιστεύετε ότι θα επηρέαζαν την περιοχή σας οι παρακάτω δράσεις για την ανάδειξη καταδυτικών διαδρομών τουριστικού ενδιαφέροντος; (1: Πολύ αρνητικά, 5: Πολύ θετικά) *

	1	2	3	4	5
Κατασκευή και πόντιση τεχνητών υφάλων	<input type="radio"/>	<input type="radio"/>	<input type="radio"/>	<input type="radio"/>	<input type="radio"/>
Αξιοποίηση υφιστάμενων λιμένων/ περιοχών αρχαιολογικού/ περιβαλλοντικού ενδιαφέροντος (π.χ. καθαρισμός, αποκατάσταση και αποτύπωση αρχαίου λιμανιού για τη δημιουργία καταδυτικής διαδρομής)	<input type="radio"/>	<input type="radio"/>	<input type="radio"/>	<input type="radio"/>	<input type="radio"/>
Διοργάνωση διεθνών διαγωνιστικών δράσεων (π.χ. διαγωνισμός ελεύθερης κατάδυσης, υποβρύχιας φωτογραφίας, κ.λπ.) - Τουριστική προβολή διαδρομών (δημοσίευση εντύπου, δημιουργία και δημοσίευση ηλεκτρονικής παρουσίασης, ενημερωτικές/ διαφημιστικές καταχωρήσεις σε περιοδικά ξενοδοχείων, αεροπορικών εταιρειών)	<input type="radio"/>	<input type="radio"/>	<input type="radio"/>	<input type="radio"/>	<input type="radio"/>

16. Πώς πιστεύετε ότι η δημιουργία/αναβάθμιση καταδυτικού πάρκου/διαδρομής στην περιοχή σας θα επιδράσει στην οικονομία της περιοχής σας; *

	1	2	3	4	5	
Πολύ αρνητικά	<input type="radio"/>	<input type="radio"/>	<input type="radio"/>	<input type="radio"/>	<input type="radio"/>	Πολύ θετικά

17. Πώς πιστεύετε ότι η δημιουργία/αναβάθμιση καταδυτικού πάρκου/διαδρομής στην περιοχή σας θα επιδράσει στο φυσικό περιβάλλον της; *

	1	2	3	4	5	
Πολύ αρνητικά	<input type="radio"/>	<input type="radio"/>	<input type="radio"/>	<input type="radio"/>	<input type="radio"/>	Πολύ θετικά

18. Πώς πιστεύετε ότι η δημιουργία/αναβάθμιση του καταδυτικού πάρκου/διαδρομής στην περιοχή σας θα επιδράσει στην αρχαιολογική ταυτότητά της; *

	1	2	3	4	5	
Πολύ αρνητικά	<input type="radio"/>	<input type="radio"/>	<input type="radio"/>	<input type="radio"/>	<input type="radio"/>	Πολύ θετικά

19. Θεωρείτε ότι η χωροθέτηση ενός καταδυτικού πάρκου με την πόντιση τεχνητών υφάλων θα έχει ΑΡΝΗΤΙΚΑ αποτελέσματα; (Μπορείτε να επιλέξετε περισσότερες από 1 απαντήσεις ή να προσθέσετε τη δική σας) *

- Ναι γιατί θα απαγορεύεται κάθε μορφή αλιείας και αγκυροβολίας στην περιοχή
- Ναι γιατί επιτρέπεται η ναυσιπλοΐα αποκλειστικά και μόνο στα σκάφη, στα πλωτά και υποβρύχια μέσα του φορέα διαχείρισης
- Ναι γιατί με την πόντιση θα δημιουργηθεί όχληση προς το υποβρύχιο περιβάλλον της περιοχής
- Όχι
- Other: _____

20. Θεωρείτε ότι η χωροθέτηση ενός καταδυτικού πάρκου με την πόντιση τεχνητών υφάλων θα έχει ΘΕΤΙΚΑ αποτελέσματα; (Μπορείτε να επιλέξετε περισσότερες από 1 απαντήσεις ή να προσθέσετε τη δική σας) *

- Ναι γιατί προστατεύεται και διατηρείται η βιοποικιλότητα του θαλάσσιου περιβάλλοντος μετά την πόντιση, λόγω του περιορισμού της αλιευτικής δραστηριότητας
- Ναι γιατί προστατεύεται και διατηρείται η βιοποικιλότητα του θαλάσσιου περιβάλλοντος μετά την πόντιση, λόγω της δημιουργίας νέου βιοτόπου
- Ναι γιατί δημιουργείται υποδομή που αφορά μία ήπια μορφή τουρισμού
- Όχι
- Other: _____

21. Διαλέξτε έως 3 πιο σημαντικά ισχυρά σημεία στην περιοχή σας για τον καταδυτικό τουρισμό (αν υπάρχουν). *

- Υπάρχουν καθορισμένες καταδυτικές διαδρομές
- Υπάρχουν ανεπτυγμένες τεχνητές υποδομές
- Υπάρχει σε πολλές περιοχές σημαντική βιοποικιλότητα/αρχαιολογικό ενδιαφέρον στο θαλάσσιο περιβάλλον που μπορεί να εκμεταλλευτεί
- Υπάρχει πληθώρα επιχειρήσεων που δραστηριοποιούνται με τον τομέα
- Διοργάνωση δραστηριοτήτων (π.χ. διεξαγωγή πρωταθλημάτων αθλητικής αλιείας)
- Other: _____

22. Διαλέξτε έως 3 από τα αδύνατα σημεία της περιοχής σας για τον καταδυτικό τουρισμό. *

- Έλλειψη επικοινωνιακής στρατηγικής και μάρκετινγκ για τον καταδυτικό τουρισμό
- Έλλειψη χαρτογράφησης σημείων ενδιαφέροντος
- Συνεχείς νομοθετικές αλλαγές
- Έλλειψη χρηματοδοτικών εργαλείων
- Δυσκολία συνεργασίας εμπλεκόμενων φορέων (δυτών, ψαράδων κ.α.)
- Other: _____

23. Διαλέξτε έως 4 προτάσεις που θεωρείτε ότι αποτελούν ευκαιρίες για την περιοχή σας σχετικά με τον καταδυτικό τουρισμό. *

- Βελτίωση της «ποιότητας» των επισκεπτόμενων τουριστών
- Επιμήκυνση της τουριστικής περιόδου
- Ίδρυση νέων επιχειρήσεων με δραστηριότητες σχετικές με τον καταδυτικό τουρισμό – Δημιουργία νέων θέσεων εργασίας
- Ανάπτυξη δικτύου καταδυτικών διαδρομών
- Διακρατική συνεργασία και ανταλλαγή τεχνογνωσίας
- Ανάπτυξη τοπικής οικονομίας ως επακόλουθο της αύξησης των εναλλακτικών μορφών τουρισμού
- Αξιοποίηση της τεχνογνωσίας από τα υπάρχοντα καταδυτικά πάρκα και τις καταδυτικές διαδρομές της Ελλάδας και Κύπρου
- Προβολή καταδυτικού τουρισμού μέσω μέσων κοινωνικής δικτύωσης
- Αξιοποίηση χρηματοδοτικών εργαλείων (ΕΣΠΑ, κλπ)
- Χρήση καταδυτικών πάρκων/διαδρομών για εκπαιδευτικούς σκοπούς
- Other: _____

24. Διαλέξτε έως 4 απειλές που θεωρείτε ότι είναι υπαρκτές στην περιοχή σας σχετικά με τον καταδυτικό τουρισμό. *

- Υπερβολική γραφειοκρατία-Χρονοβόρες διαδικασίες αδειοδοτήσεων
- Απουσία/Ελλείψεις νομοθετικού πλαισίου
- Ανάπτυξη καταδυτικού τουρισμού στις γειτονικές χώρες - Ανταγωνισμός
- Ανεξέλεγκτη-χωρίς περιορισμούς υποβρύχια δραστηριότητα
- Πρόκληση επιπτώσεων στο θαλάσσιο περιβάλλον και βιοποικιλότητα
- Αλίευση στις περιοχές των ναυαγίων
- Αλίευση στις αρχαιολογικές περιοχές/Αρχαιοκαπηλία
- Other: _____

Send me a copy of my responses.

Submit

2.3 Mail αποστολής ερωτηματολογίου στους συμμετέχοντες στην έρευνα

Η Περιφέρεια Νοτίου Αιγαίου και η Αναπτυξιακή Εταιρεία Περιφέρειας Ν. Αιγαίου-ΕΝΕΡΓΕΙΑΚΗ Α.Ε. συμμετέχουν στην Πράξη ΑΝΔΙΚΑΤ (Καταδυτικές Διαδρομές σε Θαλάσσιες Προστατευόμενες Περιοχές της Ανατολικής Μεσογείου - Ανάπτυξη Δικτύου Καταδυτικού Τουρισμού), η οποία υλοποιείται στο πλαίσιο του Προγράμματος Συνεργασίας Interreg V-A "Ελλάδα-Κύπρος 2014-2020" και συγχρηματοδοτείται από την Ευρωπαϊκή Ένωση (Ε.Τ.Π.Α) και από Εθνικούς πόρους της Ελλάδας και της Κύπρου.

Ως φορέας εμπλεκόμενος με τον τομέα του καταδυτικού τουρισμού, σας προσκαλούμε να απαντήσετε το παρόν σύντομο ερωτηματολόγιο, το οποίο δημιουργήθηκε στο πλαίσιο της Πράξης.

Σκοπός της έρευνας είναι να αποτυπωθεί η τρέχουσα αντίληψή σας σχετικά με τον καταδυτικό τουρισμό στην περιοχή.

Πριν την λήξη της Πράξης θα σας ζητηθεί εκ νέου να απαντήσετε αντίστοιχο ερωτηματολόγιο, προκειμένου να αποτυπωθούν ενδεχόμενες αλλαγές που προκλήθηκαν από τις υλοποιηθείσες δράσεις.

Η ενεργός εμπλοκή σας με τη συμπλήρωση του παρόντος ερωτηματολογίου είναι κρίσιμη για την εξαγωγή χρήσιμων συμπερασμάτων στο πλαίσιο υλοποίησης του έργου.

Για τη συμπλήρωση του ερωτηματολογίου πατήστε στο link: <https://forms.gle/BA9YPd88gWi4qEU37>

Σας ευχαριστούμε εκ των προτέρων για την συνεργασία.

Εκ μέρους της ΕΝΕΡΓΕΙΑΚΗ Α.Ε.



Υπογραφή αποστολέα

2.4 Δείγμα

ΟΝΟΜΑΤΕΠΩΝΥΜΟ	ΦΟΡΕΑΣ/ ΘΕΣΗ	ΙΔΙΟΤΗΤΑ	ΤΗΛΕΦΩΝΑ	EMAIL	Target group
ΚΑΚΛΙΟΣ ΑΝΔΡΕΑΣ	ACME IKE	ΣΥΜΒΟΥΛΟΣ ΕΠΙΧΕΙΡΗΣΕΩΝ	6942466842	akaklios@gmail.com	ΣΥΜΒΟΥΛΟΙ ΕΠΙΧΕΙΡΗΣΕΩΝ
ΣΑΒΒΑΣ ΧΑΤΖΗΝΙΚΟΛΑΟΥ	BLUTOPIA MARINE PARK	ΙΧΘΥΟΛΟΓΟΣ	6944444599	info@blutopia.gr	ΘΑΛΑΣΣΙΑ ΠΑΡΚΑ
ΠΡΙΝΤΕΖΗΣ ΑΝΤΩΝΗΣ	GREEK SCUBA	ΚΑΤΑΔΥΤΙΚΟ ΚΕΝΤΡΟ-ΚΑΤΑΔΥΤΙΚΕΣ ΕΡΓΑΣΙΕΣ	6980734863	ap@greekscuba.com	ΣΧΟΛΕΣ ΚΑΤΑΔΥΣΕΩΝ
ΖΟΥΡΙΔΗΣ ΓΙΑΝΝΗΣ	H2O DIVING CENTER	ΙΔΙΟΚΤΗΤΗΣ - ΕΚΠΑΙΔΕΥΤΗΣ	6972089306	h2orhodes@gmail.com	ΣΧΟΛΕΣ ΚΑΤΑΔΥΣΕΩΝ
ΓΑΒΟΥΛΑΡΗΣ ΠΑΥΛΟΣ	KALYMNOS DIVING	ΙΔΙΟΚΤΗΤΗΣ - ΕΚΠΑΙΔΕΥΤΗΣ	6942062215	info@scubakalymnos.com	ΣΧΟΛΕΣ ΚΑΤΑΔΥΣΕΩΝ
ΓΟΥΛΗΣ ΙΩΑΝΝΗΣ	LEPIA DIVE CENTER	ΕΚΠΑΙΔΕΥΤΗΣ	6978454687	goulakos@hotmail.com	ΣΧΟΛΕΣ ΚΑΤΑΔΥΣΕΩΝ
ΚΟΝΙΑΡΗΣ ΔΡΟΣΟΣ	LEPIA DIVE CENTER	ΙΔΙΟΚΤΗΤΗΣ - ΕΚΠΑΙΔΕΥΤΗΣ	6937417170	lepiadive@gmail.com	ΣΧΟΛΕΣ ΚΑΤΑΔΥΣΕΩΝ
ΒΗΣΣΑΡΑΚΟΥ ΑΦΡΟΔΙΤΗ	TRITON DIVE CENTER & SCHOOL	MANAGER	6994955465	info@tritondiving.gr	ΣΧΟΛΕΣ ΚΑΤΑΔΥΣΕΩΝ
ΓΙΟΥΒΑΝΟΓΛΟΥ ΓΕΩΡΓΙΟΣ	TRITON DIVE CENTER & SCHOOL	ΕΚΠΑΙΔΕΥΤΗΣ	6994955467	info@tritondiving.gr	ΣΧΟΛΕΣ ΚΑΤΑΔΥΣΕΩΝ
ΠΑΠΑΔΑΣ ΧΡΗΣΤΟΣ	WWF GREECE	ΠΕΡΙΒΑΛΛΟΝΤΟΛΟΓΟΣ	6937273301	c.papadas@gmail.com ; c.papadas@wwf.gr	ΠΕΡΙΒΑΛΛΟΝΤΙΚΕΣ ΜΚΟ
ΔΕΝΑΞΑ ΒΑΣΙΛΙΚΗ	WWF ΕΛΛΑΣ-ΙΧΘΥΟΛΟΓΟΣ ΤΕΧΝΙΚΟΣ ΠΕΔΙΟΥ	ΙΧΘΥΟΛΟΓΟΣ ΤΕΧΝΙΚΟΣ ΠΕΔΙΟΥ	6936801077	v.denaxa@wwf.gr	ΠΕΡΙΒΑΛΛΟΝΤΙΚΕΣ ΜΚΟ
ΜΠΟΥΝΤΟΥΡΗΣ Β	WWF ΕΛΛΑΣ-ΤΕΧΝΙΚΟΣ ΠΕΔΙΟΥ ΔΥΤΗΣ	ΤΕΧΝΙΚΟΣ ΠΕΔΙΟΥ ΔΥΤΗΣ	6986290469	v.mpountouris@wwf.gr	ΠΕΡΙΒΑΛΛΟΝΤΙΚΕΣ ΜΚΟ
ΠΑΣΠΑΛΙΑΡΗ ΜΑΙΡΗ	AMBIO A.E.		6944739916	paspaliari@ambio.gr	ΣΥΜΒΟΥΛΟΣ
ΚΩΝ/ΝΟΣ ΖΗΦΟΣ	ΑΝΔΩ Α.Ε.	Δ/ΝΤΗΣ	6974336747	zifos@ando.gr	ΠΕΡΙΦΕΡΕΙΑ ΝΟΤΙΟΥ ΑΙΓΑΙΟΥ
ΡΟΥΣΣΑΚΗΣ ΒΑΣΙΛΕΙΟΣ	ΑΝΤΙΔΗΜΑΡΧΟΣ ΧΑΛΚΗΣ		6944995011	antidimarxos.tourismou@dimoschalkis.gr	ΑΝΤΙΔΗΜΑΡΧΟΙ ΤΟΥΡΙΣΜΟΥ
ΜΑΡΙΓΩ ΦΩΤΑΚΗ	Δ/ΝΤΡΙΑ ΑΛΙΕΙΑΣ ΔΩΔ/ΣΟΥ	ΙΧΘΥΟΛΟΓΟΣ	2241364881	m.fotaki@rho.pnai.gov.gr	ΠΕΡΙΦΕΡΕΙΑ ΝΟΤΙΟΥ ΑΙΓΑΙΟΥ
ΝΑΝΣΥ ΟΙΚΟΝΟΜΟΥ	ΔΗΜΟΣ ΣΥΡΟΥ	ΥΠΑΛΛΗΛΟΣ ΤΜΗΜΑΤΟΣ	6947181814	nancy_eco@yahoo.gr	ΤΜΗΜΑ ΤΟΥΡΙΣΜΟΥ

	ΕΡΜΟΥΠΟΛΗΣ	ΤΟΥΡΙΣΜΟΥ			ΔΗΜΟΥ
ΜΑΤΘΑΙΟΥ ΠΑΝΑΓΙΩΤΗΣ	ΔΩΔ/ΚΟΣ ΣΥΛΛΟΓΟΣ 4Χ4 ΡΟΔΟΥ	ΠΡΟΕΔΡΟΣ	6946025782	pm4runner@gmail.com	ΑΛΛΟΙ ΣΧΕΤΙΚΟΙ ΣΥΛΛΟΓΟΙ ΕΝΑΛΛΑΚΤΙΚΟΥ ΤΟΥΡΙΣΜΟΥ
ΣΠΑΡΤΑΛΗΣ ΕΛΕΥΘΕΡΙΟΣ	ΔΩΔ/ΚΟΣ ΣΥΛΛΟΓΟΣ 4Χ4 ΡΟΔΟΥ		6973744243	spartalis@hotmail.com	ΑΛΛΟΙ ΣΧΕΤΙΚΟΙ ΣΥΛΛΟΓΟΙ ΕΝΑΛΛΑΚΤΙΚΟΥ ΤΟΥΡΙΣΜΟΥ
ΚΟΥΜΑΡΙΑΝΟΣ Ν.	ΕΛ. ΕΠΑΓΓΕΛΜΑΤΙΑΣ - ΚΑΤΑΔΥΤΙΚΟ ΚΕΝΤΡΟ	ΔΥΤΗΣ	6946430640	saltwaterdivers@yahoo.gr	ΣΧΟΛΕΣ ΚΑΤΑΔΥΣΕΩΝ
ΒΑΝΔΑΡΑΚΗΣ ΔΗΜΗΤΡΙΟΣ	ΕΛΚΕΘΕ		6972446318	divandarakis@hcmr.gr	ΕΛΚΕΘΕ
ΣΙΟΥΛΑΣ ΑΝΔΡΕΑΣ				asioulas@hcmr.gr	ΕΛΚΕΘΕ
ΧΑΤΗΡΗΣ ΑΓΓΕΛΟΣ	ΕΛΚΕΘΕ			gahatiris@hcmr.gr	ΕΛΚΕΘΕ
ΓΑΛΗΝΑΣ ΔΗΜ.	ΕΛΛΗΝΙΚΗ ΟΜΟΣΠΟΝΔΙΑ ΥΠΟΒΡΥΧΙΑΣ ΔΡΑΣΤΗΡΙΟΤΗΤΑΣ	ΓΕΝΙΚΟΣ ΓΡΑΜΜΑΤΕΑΣ	6940234439, 6983503494	galinasgr@yahoo.gr ; info@eoyda.gr	ΣΧΟΛΕΣ ΚΑΤΑΔΥΣΕΩΝ
ΜΠΑΡΔΟΣ ΧΡΗΣΤΟΣ	ΕΝΕΡΓΕΙΑΚΗ Α.Ε.	ΠΡΟΕΔΡΟΣ	6948240528	mpardos.xr@gmail.com	ΑΝΑΠΤΥΞΙΑΚΗ ΕΤΑΙΡΕΙΑ
ΜΑΡΚΟΠΟΥΛΟΣ ΕΜΜΑΝΟΥΗΛ	ΕΝΩΣΗ ΞΕΝΟΔΟΧΩΝ ΡΟΔΟΥ	ΠΡΟΕΔΡΟΣ	6978110633	m.manolis@gmail.com	ΕΝΩΣΗ ΞΕΝΟΔΟΧΩΝ
ΠΑΝΑΓΙΩΤΗΣ ΘΕΟΔΩΡΑΚΗΣ	ΕΠΙΜΕΛΗΤΗΡΙΟ ΚΥΚΛΑΔΩΝ	ΥΠΕΥΘΥΝΟΣ www.e-kyklades.gr	6936590153	pthedor@cycladescc.gr	ΕΠΙΜΕΛΗΤΗΡΙΟ
ΚΑΝΤΙΑ ΠΡΙΝΤΕΖΗ	ΕΥΔ ΠΕΡΙΦ. ΝΟΤΙΟΥ ΑΙΓΑΙΟΥ	ΠΟΛΙΤΙΚΟΣ ΜΗΧΑΝΙΚΟΣ	6971804186	kprintezi@mou.gr	ΕΥΔ ΠΕΡΙΦΕΡΕΙΑΣ ΝΟΤΙΟΥ ΑΙΓΑΙΟΥ
ΚΟΤΣΙΑΝΗΣ ΓΙΩΡΓΟΣ	ΚΤΚΟ ΚΕΝΤΡΟ	ΕΚΠΑΙΔΕΥΤΗΣ	6944368444	gktrident@yahoo.com	ΣΧΟΛΕΣ ΚΑΤΑΔΥΣΕΩΝ
ΚΡΗΤΙΚΟΥ ΟΥΡΑΝΙΑ	Ν.Ο. ΣΥΡΟΥ	ΥΠΑΛΛΗΛΟΣ ΓΡΑΦΕΙΟΥ ΑΘΛΗΤΡΙΑ ΥΠΟΒΡΥΧΙΑΣ ΔΡΑΣΤΗΡΙΟΤΗΤΑΣ	6982555707	rkritikou@nosyrou.gr ; contact@nosyrou.gr	ΝΑΥΤΙΚΟΣ ΟΜΙΛΟΣ
ΤΣΑΚΙΡΗ ΜΑΡΙΑ	Ν.Ο. ΣΥΡΟΥ	ΑΘΛΗΤΡΙΑ ΥΠΟΒΡΥΧΙΑ ΔΡΑΣΤΗΡΙΟΤΗΤΑΣ	6939122266	tsakirim2401@gmail.com	ΝΑΥΤΙΚΟΣ ΟΜΙΛΟΣ
ΜΕΝΔΡΙΝΟΥ ΧΡΙΣΤΙΝΑ	ΠΕΡΙΦΕΡΕΙΑ Ν. ΑΙΓΑΙΟΥ	ΥΠΑΛΛΗΛΟΣ ΤΜΗΜΑΤΟΣ ΤΟΥΡΙΣΜΟΥ ΚΥΚΛΑΔΩΝ	6974756085	cmendrinou@yahoo.gr	ΠΕΡΙΦΕΡΕΙΑ ΝΟΤΙΟΥ ΑΙΓΑΙΟΥ
ΦΛΩΡΑ ΠΑΡΑΒΑΛΟΥ	ΠΕΡΙΦΕΡΕΙΑ Ν. ΑΙΓΑΙΟΥ	ΠΡΟΪΣΤΑΜΕΝΗ ΤΜΗΜΑΤΟΣ ΤΟΥΡΙΣΜΟΥ ΚΥΚΛΑΔΩΝ	2281077280	f.parabaloy@1730.syzefxis.gov.gr	ΠΕΡΙΦΕΡΕΙΑ ΝΟΤΙΟΥ ΑΙΓΑΙΟΥ
ΠΑΠΟΥΛΗΣ ΑΝΤΩΝΗΣ	ΠΝΑΙ	ΑΥΤΟΝΟΜΗ ΚΑΤΑΔΥΣΗ	6946468429	a.papoulis@rho.pnai.gov.gr	ΠΕΡΙΦΕΡΕΙΑ ΝΟΤΙΟΥ ΑΙΓΑΙΟΥ

ΜΠΑΡΙΑΝΑΚΗ ΕΙΡΗΝΗ ΑΙΚΑΤΕΡΙΝΗ	ΠΝΑΙ	ΥΠΑΛΛΗΛΟΣ	6980880156	e.mparianaki@gmail.com	ΠΕΡΙΦΕΡΕΙΑ ΝΟΤΙΟΥ ΑΙΓΑΙΟΥ
ΓΡΗΓΟΡΙΑΔΗΣ ΑΝΤΩΝΙΟΣ	ΠΝΑΙ		6945785737	grigant12@yahoo.gr	ΠΕΡΙΦΕΡΕΙΑ ΝΟΤΙΟΥ ΑΙΓΑΙΟΥ
ΓΙΑΣΙΡΑΝΗ ΧΑΡΙΚΛΕΙΑ	ΠΝΑΙ		6977616153	h.giasirani@pnai.gov.gr	ΠΕΡΙΦΕΡΕΙΑ ΝΟΤΙΟΥ ΑΙΓΑΙΟΥ
ΚΩΣΤΑΚΗΣ ΜΗΝΑΣ	ΠΝΑΙ	ΥΠΑΛΛΗΛΟΣ	6945102741	m.kostakis@rho.pnai.gov.gr	ΠΕΡΙΦΕΡΕΙΑ ΝΟΤΙΟΥ ΑΙΓΑΙΟΥ
ΚΑΡΑΓΙΑΝΝΗΣ ΤΡΙΑΝΤΑΦ.	ΠΝΑΙ	Δ/ΝΤΗΣ ΟΙΚ. & ΠΡΟΓΡΑΜΜΑΤΙΣΜΟΥ	2241360558	t.karagiannis@rho.pnai.gov.gr	ΠΕΡΙΦΕΡΕΙΑ ΝΟΤΙΟΥ ΑΙΓΑΙΟΥ
ΠΕΡΡΑΚΗΣ ΕΜΜΑΝΟΥΗΛ	ΠΝΑΙ - Δ/ΝΣΗ ΑΛΙΕΙΑΣ ΔΩΔ/ΣΟΥ	ΥΠΑΛΛΗΛΟΣ	699538193	em.perakis@rho.pnai.gov.gr	ΠΕΡΙΦΕΡΕΙΑ ΝΟΤΙΟΥ ΑΙΓΑΙΟΥ
ΦΩΤΑΡΑΣ ΘΕΟΔΩΡΟΣ	ΠΝΑΙ - Δ/ΝΣΗ ΑΛΙΕΙΑΣ ΔΩΔ/ΣΟΥ	ΙΧΘΥΟΛΟΓΟΣ	6977749525	th.fotaras@rho.pnai.gov.gr	ΠΕΡΙΦΕΡΕΙΑ ΝΟΤΙΟΥ ΑΙΓΑΙΟΥ
ΔΟΥΝΑΒΗΣ ΓΙΩΡΓΟΣ	ΠΡΟΕΔΡΟΣ ΠΣΑΥΚ	ΕΚΠΑΙΔΕΥΤΗΣ ΕΛ.ΚΑΤΑΔΥΣΗΣ	6977997478	info@mantaray.gr	ΣΧΟΛΕΣ ΚΑΤΑΔΥΣΕΩΝ
ΚΑΝΤΑΡΟΣ ΑΝΤΩΝΗΣ	ΣΧΟΛΗ ΚΑΤΑΔΥΣΕΩΝ	ΕΚΠΑΙΔΕΥΤΗΣ	6947559996	antoniskantaros@gmail.com	ΣΧΟΛΕΣ ΚΑΤΑΔΥΣΕΩΝ
ΑΡΟΛΖΟ BUSSTRA	ΣΧΟΛΗ ΚΑΤΑΔΥΣΕΩΝ	ΕΚΠΑΙΔΕΥΤΗΣ	6944427308	info@waterhoppers.com	ΣΧΟΛΕΣ ΚΑΤΑΔΥΣΕΩΝ
ΚΩΣΤΑΚΗΣ ΝΙΚΟΛΑΟΣ	ΣΧΟΛΗ ΚΑΤΑΔΥΣΕΩΝ	ΕΚΠΑΙΔΕΥΤΗΣ	6944338299	nikoskostakis@yahoo.gr	ΣΧΟΛΕΣ ΚΑΤΑΔΥΣΕΩΝ
ΓΡΗΓΟΡΙΑΔΗΣ ΝΙΚΟΛΑΟΣ		ΕΛΕΥΘ. ΕΠΑΓΓΕΛΜΑΤΙΑΣ	6947137726	grrnikos@yahoo.gr	ΕΚΠΑΙΔΕΥΤΕΣ ΚΑΤΑΔΥΣΕΩΝ
ΠΑΡΑΓΥΙΟΣ ΚΩΝ/ΝΟΣ		ΕΛΕΥΘ. ΕΠΑΓΓΕΛΜΑΤΙΑΣ	6931246400	kostasparagios1@gmail.com	ΕΚΠΑΙΔΕΥΤΕΣ ΚΑΤΑΔΥΣΕΩΝ
ΜΑΝΩΛΑΡΑΣ ΔΗΜΗΤΡΗΣ		ΕΚΠΑΙΔΕΥΤΗΣ	6942401314	MANOLARASD@GMAIL.COM	ΣΧΟΛΕΣ ΚΑΤΑΔΥΣΕΩΝ
ΚΟΥΤΣΟΥΦΛΑΚΗΣ		ΕΦΟΡΟΣ		geokoutsouflakis@culture.gr ; geokoutsgr@yahoo.gr	
ΦΟΡΕΑΣ ΔΙΑΧΕΙΡΙΣΗΣ ΠΡΟΣΤΑΤΕΥΟΜΕΝΩΝ ΠΕΡΙΟΧΩΝ ΔΩΔΕΚΑΝΗΣΟΥ				fdodekanisou@gmail.com	

2.5 Συλλεχθείσες απαντήσεις ερωτηματολογίων

Το σύνολο των απαντήσεων είναι συγκεντρωμένα στο λογιστικό φύλλο:

<https://docs.google.com/spreadsheets/d/1-umhz1F10gfCsfnLTm9ULHQCEyBhdQtOMEFOWljejmE/edit?usp=sharing>

Το λογιστικό φύλλο των απαντήσεων παρατίθεται σε παράρτημα σε ηλεκτρονική μορφή.

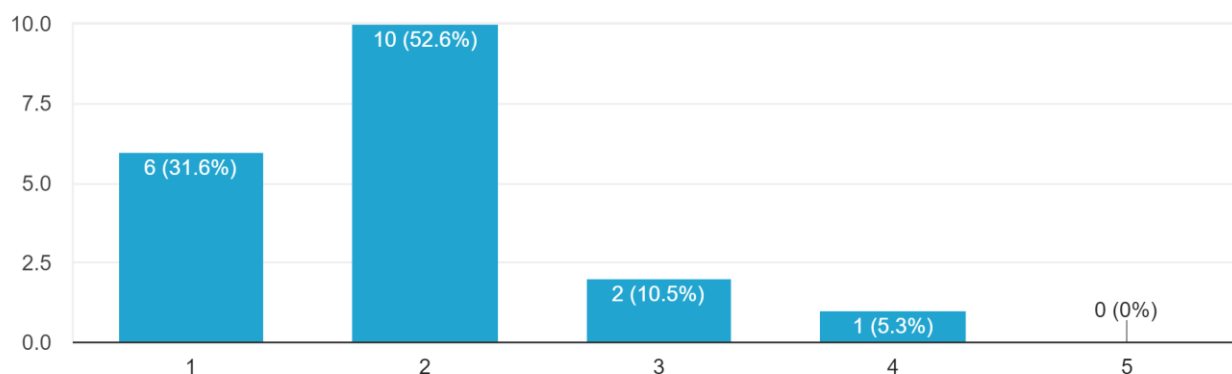
2.6 Ανάλυση ερωτηματολογίων

Στο πλαίσιο του 1^{ου} survey συγκεντρώθηκαν/απαντήθηκαν συνολικά 19 ερωτηματολόγια από αντίστοιχους ενδιαφερόμενους/εμπλεκόμενους φορείς. Η ανάλυση των ερωτηματολογίων παρατίθεται στα ακόλουθα διαγράμματα.

2.6.1 Θεωρείτε ότι πραγματοποιούνται επαρκείς ενημερωτικές δράσεις σχετικές με τον καταδυτικό τουρισμό στην περιοχή σας;

1. Θεωρείτε ότι πραγματοποιούνται επαρκείς ενημερωτικές δράσεις σχετικές με τον καταδυτικό τουρισμό στην περιοχή σας;

19 responses

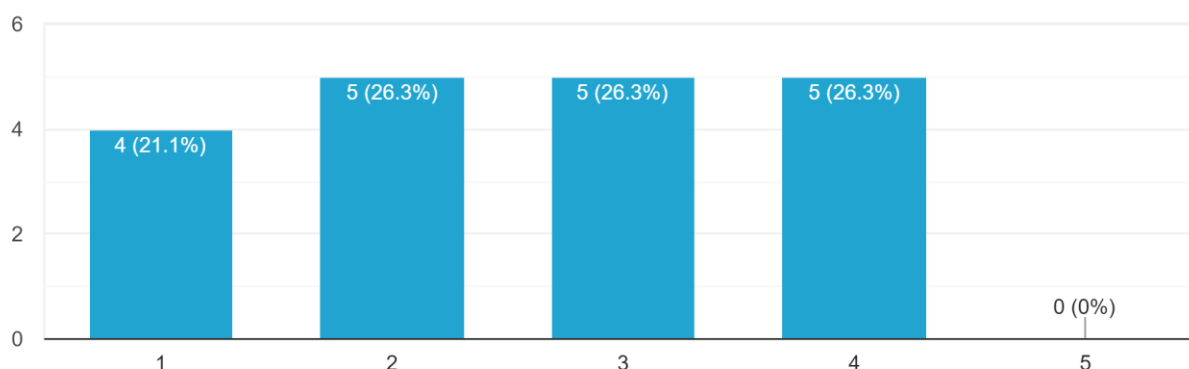


Υπόμνημα: 1: Καθόλου, 2: Λίγες, 3: Αρκετές, 4: Πολλές, 5: Πάρα πολλές

2.6.2 Πώς θα χαρακτηρίζατε τον καταδυτικό τουρισμό στην περιοχή σας;

2. Πώς θα χαρακτηρίζατε τον καταδυτικό τουρισμό στην περιοχή σας;

19 responses

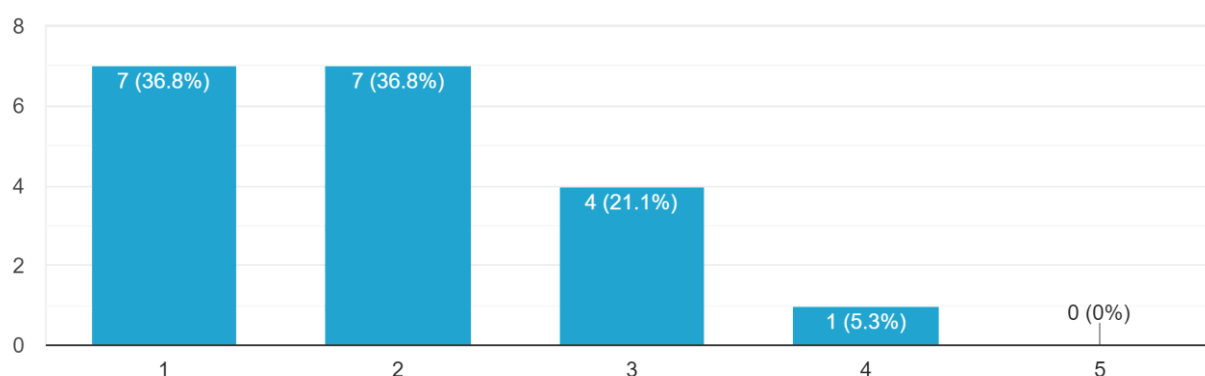


Υπόμνημα: 1: Ανύπαρκτο, 2: Υποτυπώδη, 3: Στάσιμο, 4: Αναπτυσσόμενο, 5: Ανεπτυγμένο

2.6.3 Ποιο θεωρείτε ότι είναι το επίπεδο του καταδυτικού τουρισμού της περιοχής σας έναντι των άλλων χωρών;

3. Ποιο θεωρείτε ότι είναι το επίπεδο του καταδυτικού τουρισμού της περιοχής σας έναντι των άλλων χωρών;

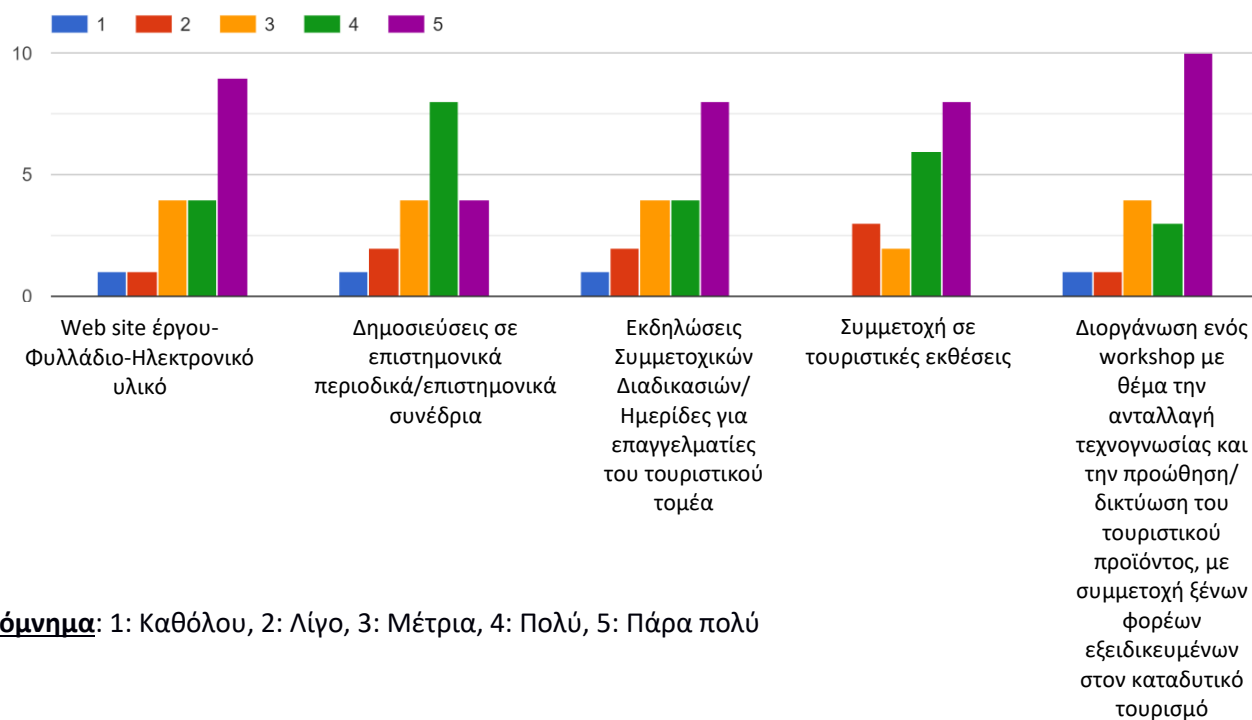
19 responses



Υπόμνημα: 1: Πολύ χαμηλό, 2: Χαμηλό, 3: Μέσο, 4: Υψηλό, 5: Πολύ υψηλό

2.6.4 Πώς πιστεύετε ότι θα επηρεάσουν οι παρακάτω δράσεις του έργου στην κατανόηση και προώθηση του καταδυτικού τουρισμού στην περιοχή σας;

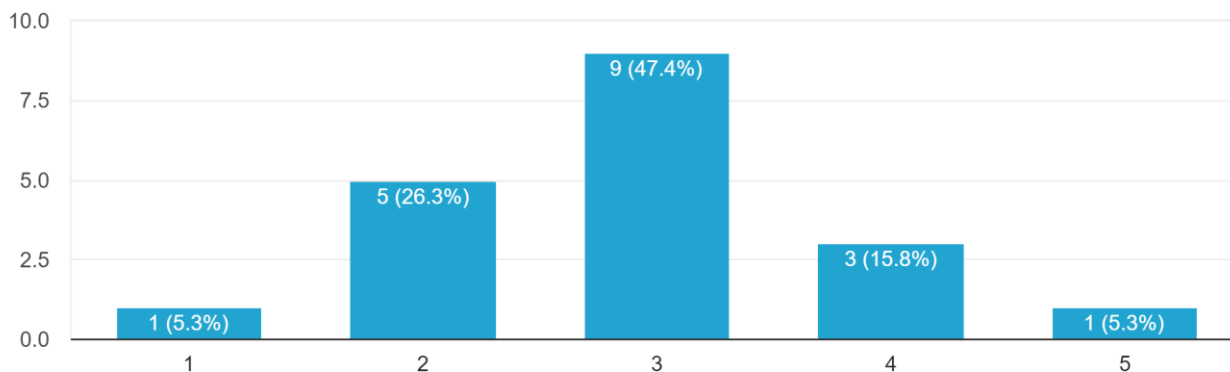
4. Πώς πιστεύετε ότι θα επηρεάσουν οι παρακάτω δράσεις του έργου στην κατανόηση και προώθηση του καταδυτικού τουρισμού στην περιοχή σας;



2.6.5 Σε τι βαθμό θεωρείτε ότι οι επισκέπτες που ενδιαφέρονται για τον καταδυτικό τουρισμό βρίσκουν την περιοχή σας ελκυστική για επίσκεψη σήμερα;

5. Σε τι βαθμό θεωρείτε ότι οι επισκέπτες που ενδιαφέρονται για τον καταδυτικό τουρισμό βρίσκουν την περιοχή σας ελκυστική για επίσκεψη σήμερα;

19 responses

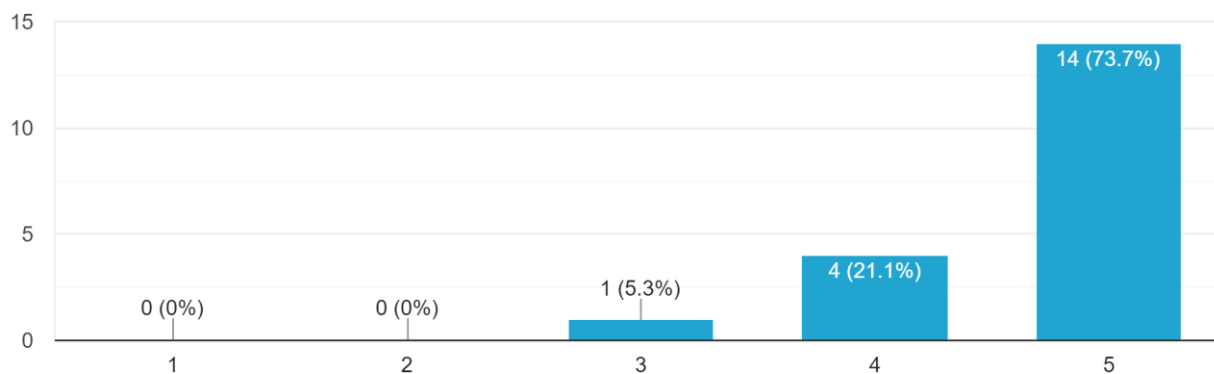


Υπόμνημα: 1: Καθόλου, 2: Λίγο, 3: Μέτρια, 4: Πολύ, 5: Πάρα πολύ

2.6.6 Σε τι βαθμό πιστεύετε ότι η ανάπτυξη υποδομών σχετικών με τον καταδυτικό τουρισμό στην περιοχή σας θα προσελκύσει περισσότερους τουρίστες; (π.χ. πόντιση υφάλων, καθορισμός καταδυτικού πάρκου/καταδυτικών διαδρομών κλπ)

6. Σε τι βαθμό πιστεύετε ότι η ανάπτυξη υποδομών σχετικών με τον καταδυτικό τουρισμό στην περιοχή σας θα προσελκύσει περισσότερους του...αταδυτικού πάρκου/καταδυτικών διαδρομών κλπ)

19 responses

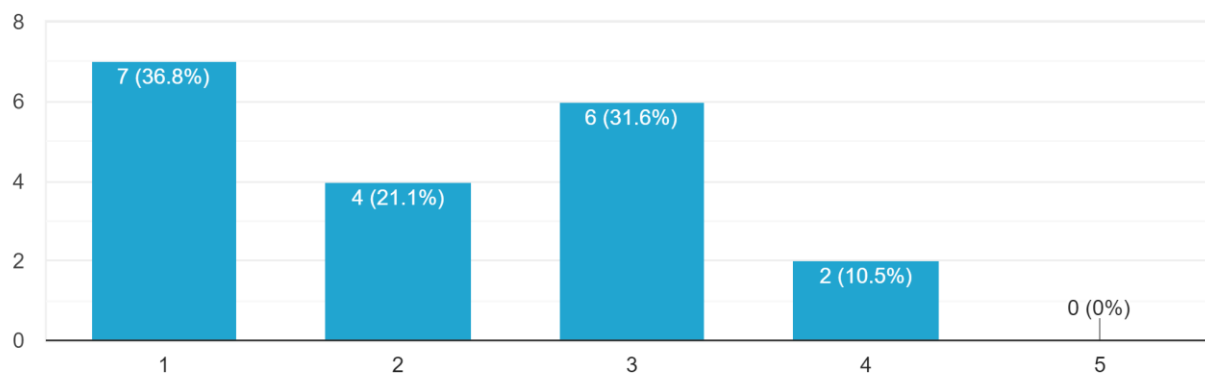


Υπόμνημα: 1: Καθόλου, 2: Λίγο, 3: Μέτρια, 4: Πολύ, 5: Πάρα πολύ

2.6.7 Πόσο ανεπτυγμένη τεχνογνωσία υπάρχει σχετικά με τα καταδυτικά πάρκα/τις καταδυτικές διαδρομές στην περιοχή σας;

7. Πόσο ανεπτυγμένη τεχνογνωσία υπάρχει σχετικά με τα καταδυτικά πάρκα/τις καταδυτικές διαδρομές στην περιοχή σας;

19 responses

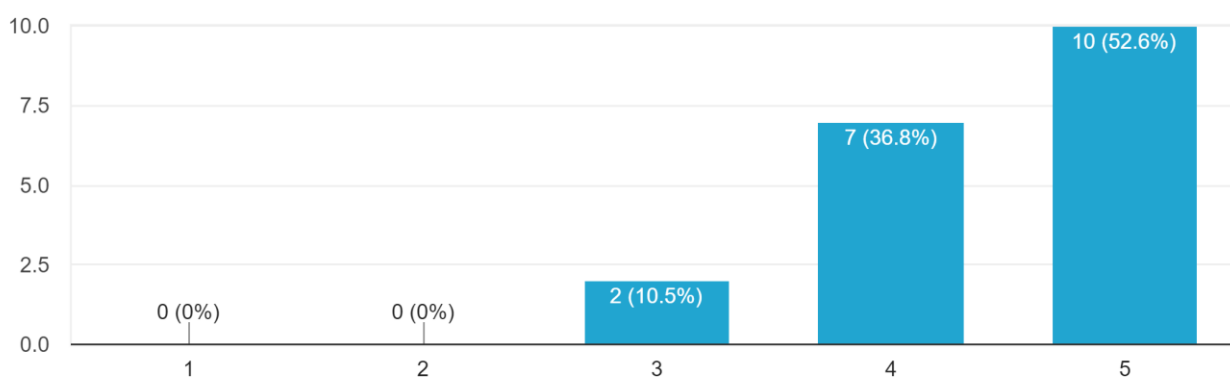


Υπόμνημα: 1: Καθόλου, 2: Λίγο, 3: Μέτρια, 4: Πολύ, 5: Πάρα πολύ

2.6.8 Σε τι βαθμό θεωρείτε ότι η ανάπτυξη του καταδυτικού τουρισμού μπορεί να επιφέρει επιμήκυνση της τουριστικής περιόδου στην περιοχή σας;

8. Σε τι βαθμό θεωρείτε ότι η ανάπτυξη του καταδυτικού τουρισμού μπορεί να επιφέρει επιμήκυνση της τουριστικής περιόδου στην περιοχή σας;

19 responses

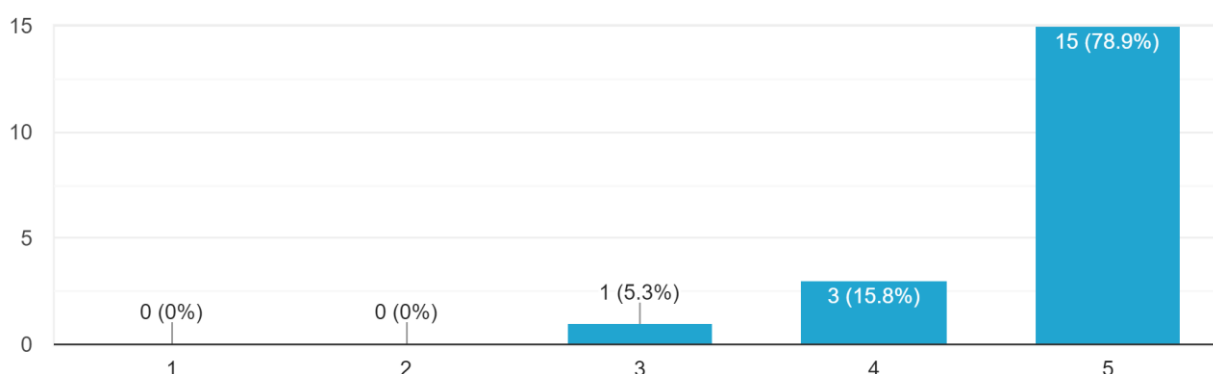


Υπόμνημα: 1: Καθόλου, 2: Λίγο, 3: Μέτρια, 4: Πολύ, 5: Πάρα πολύ

2.6.9 Σε τι βαθμό θεωρείτε ότι υπάρχουν δυνατότητες για την ανάπτυξη του καταδυτικού τουρισμού αν αναπτυχθούν σχετικές υποδομές περιοχή σας; (π.χ. πόντιση υφάλων, καθορισμός καταδυτικού πάρκου/καταδυτικών διαδρομών κλπ)

9. Σε τι βαθμό θεωρείτε ότι υπάρχουν δυνατότητες για την ανάπτυξη του καταδυτικού τουρισμού αν αναπτυχθούν σχετικές υποδομές περιοχή σας...αταδυτικού πάρκου/καταδυτικών διαδρομών κλπ)

19 responses

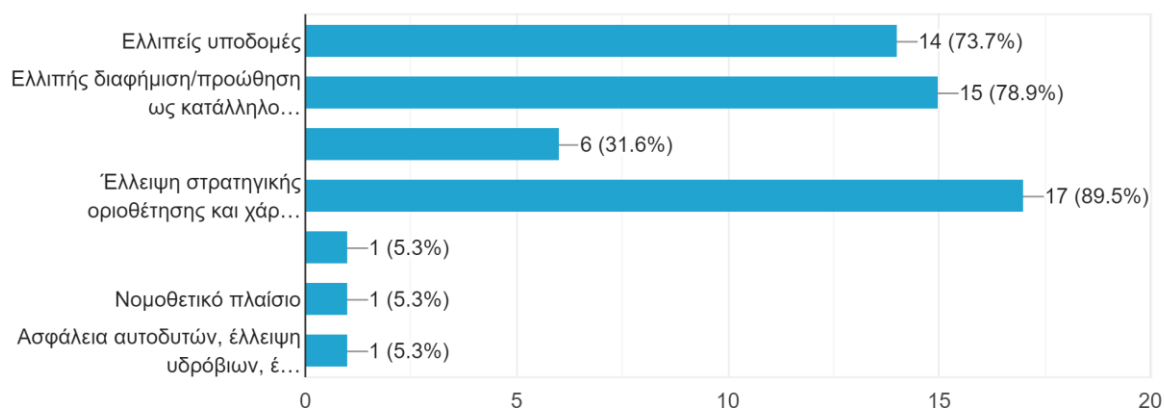


Υπόμνημα: 1: Καθόλου, 2: Λίγο, 3: Μέτρια, 4: Πολύ, 5: Πάρα πολύ

2.6.10 Ποια είναι τα προβλήματα που πρέπει να αντιμετωπιστούν για την ανάπτυξη του καταδυτικού τουρισμού στην περιοχή σας;

10. Ποια είναι τα προβλήματα που πρέπει να αντιμετωπιστούν για την ανάπτυξη του καταδυτικού τουρισμού στην περιοχή σας;

19 responses

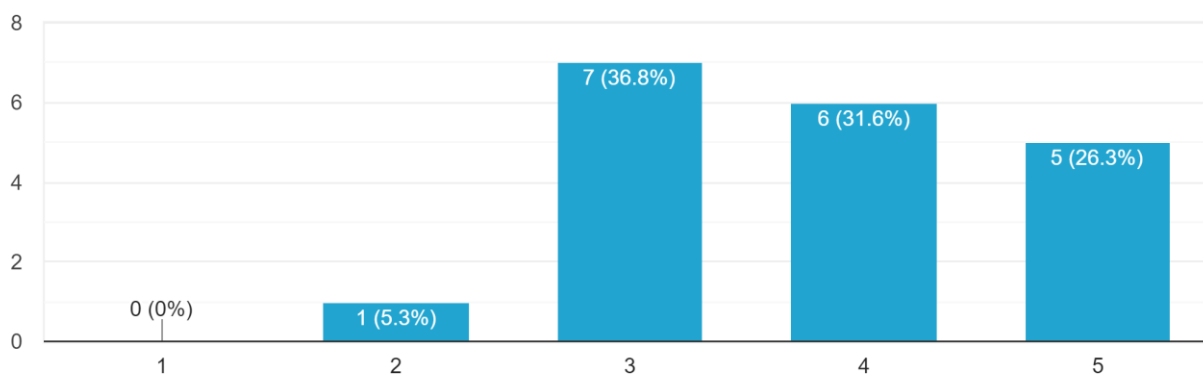


Υπόμνημα: i) Ελλιπείς υποδομές, ii) Ελλιπής διαφήμιση/προώθηση ως κατάλληλος προορισμός, iii) Έλλειψη επιχειρήσεων σχετικών με τον καταδυτικό τουρισμό, iv) Έλλειψη στρατηγικής οριοθέτησης και χάραξης καταδυτικών διαδρομών, v) Άλλο (προσδιορίστε)

2.6.11 Πόσο σημαντική είναι η συμβολή του καταδυτικού τουρισμού στην τοπική οικονομία της περιοχής σας;

11. Πόσο σημαντική είναι η συμβολή του καταδυτικού τουρισμού στην τοπική οικονομία της περιοχής σας;

19 responses

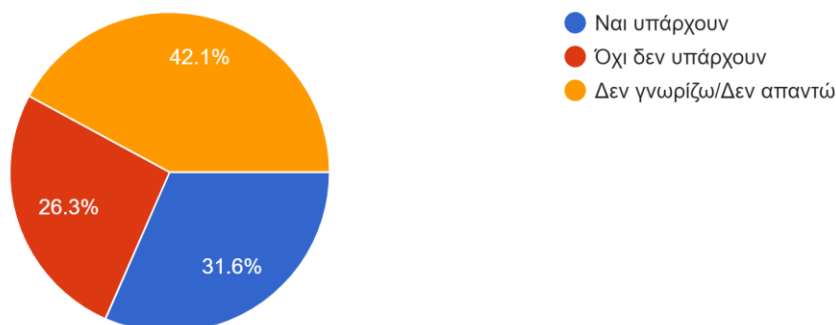


Υπόμνημα: 1: Ασήμαντη, 2: Σχεδόν ασήμαντη, 3: Ουδέτερη, 4: Σημαντική, 5: Πολύ σημαντική

2.6.12 Υπάρχουν προγραμματισμένα σχέδια ή έργα για την ανάπτυξη του καταδυτικού τουρισμού στην περιοχή σας;

12. Υπάρχουν προγραμματισμένα σχέδια ή έργα για την ανάπτυξη του καταδυτικού τουρισμού στην περιοχή σας;

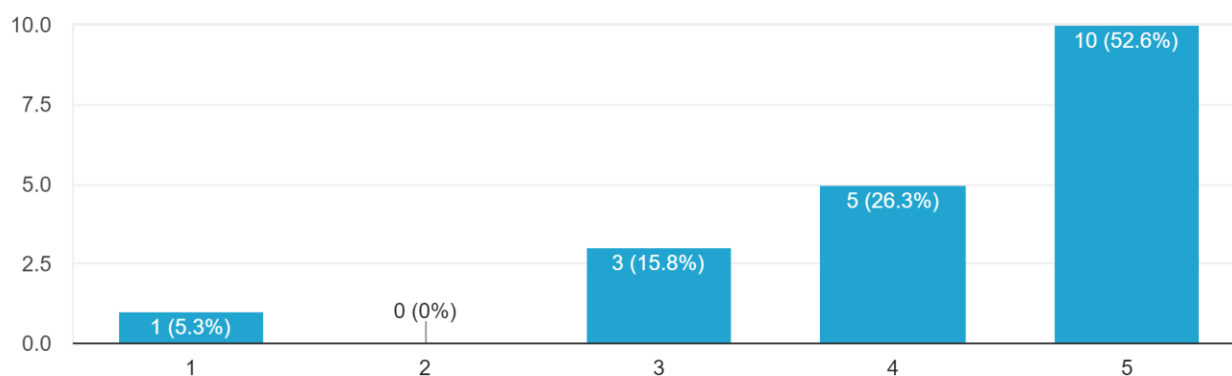
19 responses



2.6.13 Πόσο σημαντική θεωρείτε ότι είναι η δημιουργία ενός πρωτοκόλλου για την παροχή οδηγιών ανάπτυξης και λειτουργίας δικτύου καταδυτικών πάρκων για το αναπτυξιακό μοντέλο καταδυτικού τουρισμού;

13. Πόσο σημαντική θεωρείτε ότι είναι η δημιουργία ενός πρωτοκόλλου για την παροχή οδηγιών ανάπτυξης και λειτουργίας δικτύου καταδυτικών ... το αναπτυξιακό μοντέλο καταδυτικού τουρισμού;

19 responses

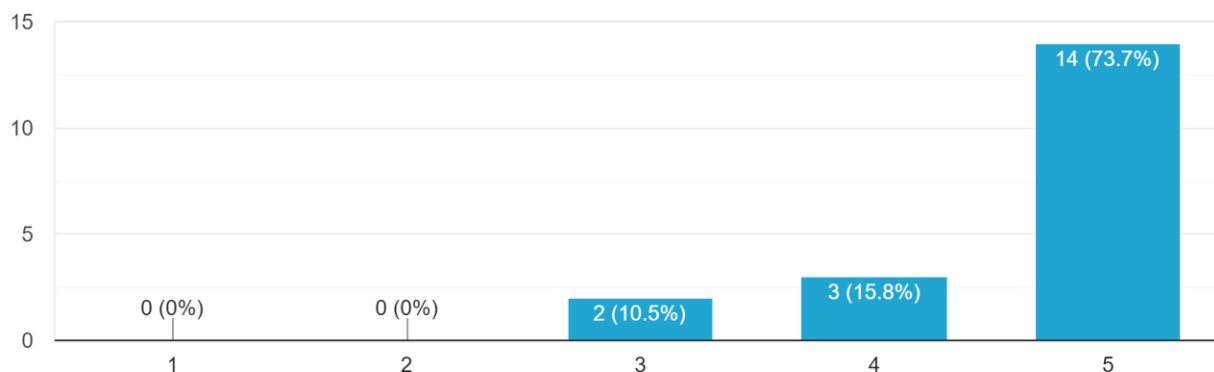


Υπόμνημα: 1: Ασήμαντη, 2: Σχεδόν ασήμαντη, 3: Ουδέτερη, 4: Σημαντική, 5: Πολύ σημαντική

2.6.14 Πόσο σημαντική θεωρείτε ότι είναι η δημιουργία ενός οδηγού καλών πρακτικών για την προστασία θαλάσσιας ζωής για το αναπτυξιακό μοντέλο καταδυτικού τουρισμού;

14. Πόσο σημαντική θεωρείτε ότι είναι η δημιουργία ενός οδηγού καλών πρακτικών για την προστασία θαλάσσιας ζωής για το αναπτυξιακό μοντέλο καταδυτικού τουρισμού;

19 responses

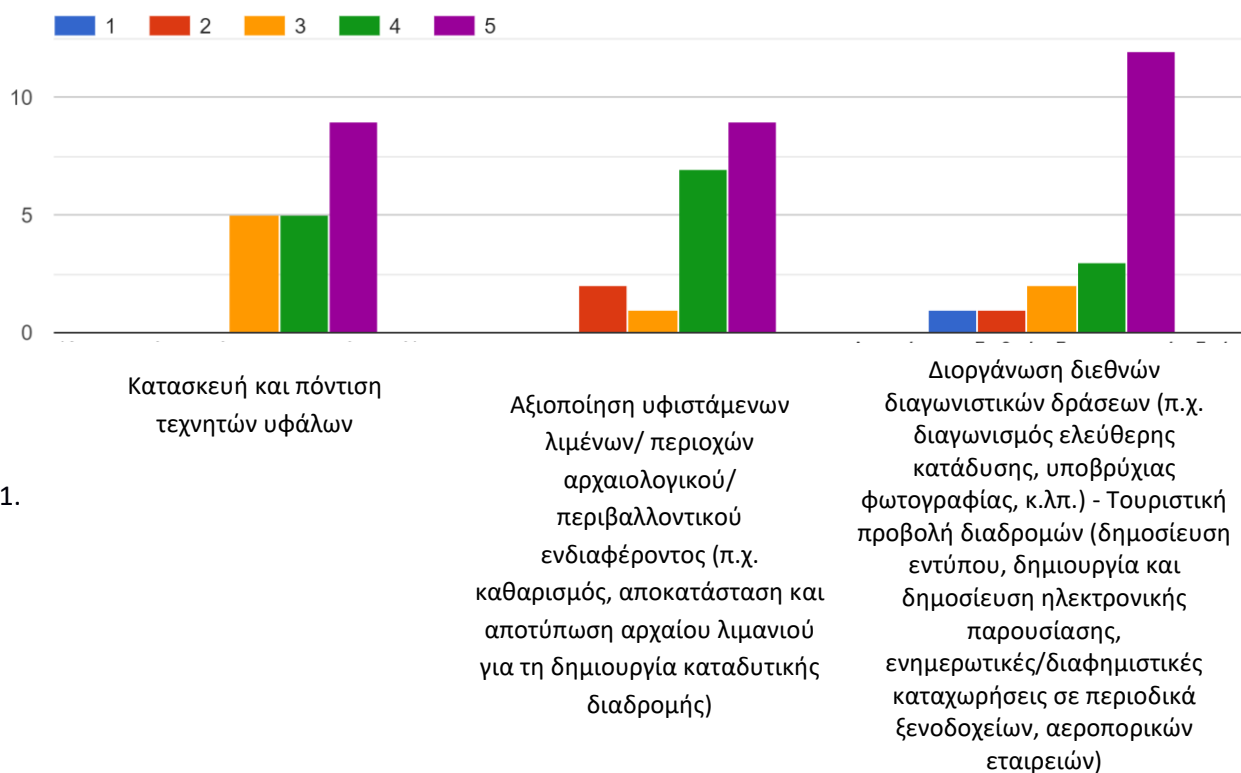


Υπόμνημα: 1: Ασήμαντη, 2: Σχεδόν ασήμαντη, 3: Ουδέτερη, 4: Σημαντική, 5: Πολύ σημαντική

2.6.15 Πως πιστεύετε ότι θα επηρέαζαν την περιοχή σας οι παρακάτω δράσεις για την ανάδειξη καταδυτικών διαδρομών τουριστικού ενδιαφέροντος;

15. Πώς πιστεύετε ότι θα επηρέαζαν την περιοχή σας οι παρακάτω δράσεις για την ανάδειξη καταδυτικών διαδρομών τουριστικού ενδιαφέροντος; (1: Πολύ αρνητικά, 5: Πολύ θετικά)

Υπόμνημα: 1: Πολύ αρνητικά, 2: Αρνητικά, 3: Ουδέτερα, 4: Θετικά, 5: Πολύ θετικά

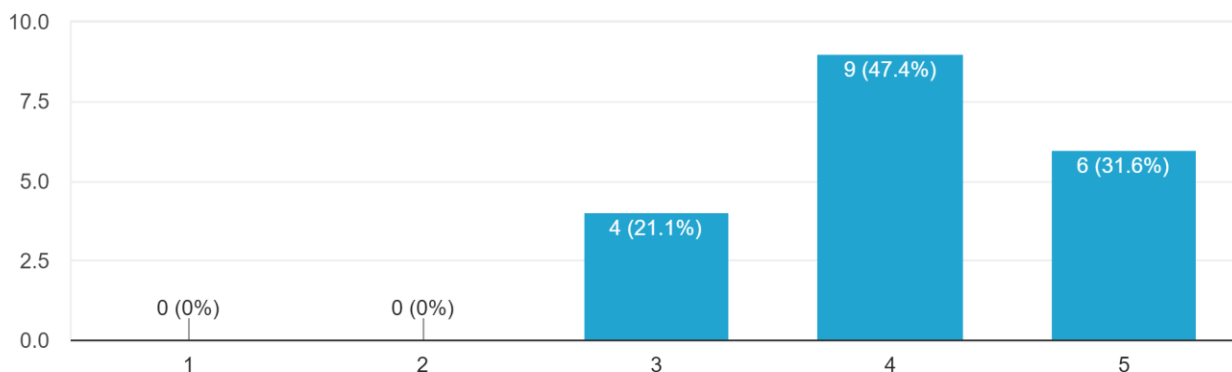


1.

2.6.16 Πως πιστεύετε ότι η δημιουργία/αναβάθμιση καταδυτικού πάρκου/διαδρομής στην περιοχή σας θα επιδράσει στην οικονομία της περιοχής σας;

16. Πώς πιστεύετε ότι η δημιουργία/αναβάθμιση καταδυτικού πάρκου/διαδρομής στην περιοχή σας θα επιδράσει στην οικονομία της περιοχής σας;

19 responses

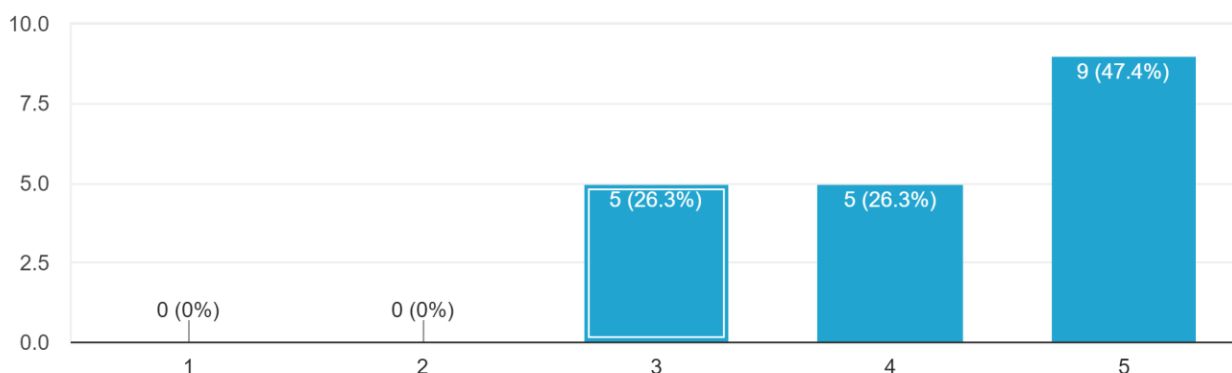


Υπόμνημα: 1: Πολύ αρνητικά, 2: Αρνητικά, 3: Ουδέτερα, 4: Θετικά, 5: Πολύ θετικά

2.6.17 Πως πιστεύετε ότι η δημιουργία/αναβάθμιση καταδυτικού πάρκου/διαδρομής στην περιοχή σας θα επιδράσει στο φυσικό περιβάλλον της;

17. Πώς πιστεύετε ότι η δημιουργία/αναβάθμιση καταδυτικού πάρκου/διαδρομής στην περιοχή σας θα επιδράσει στο φυσικό περιβάλλον της;

19 responses

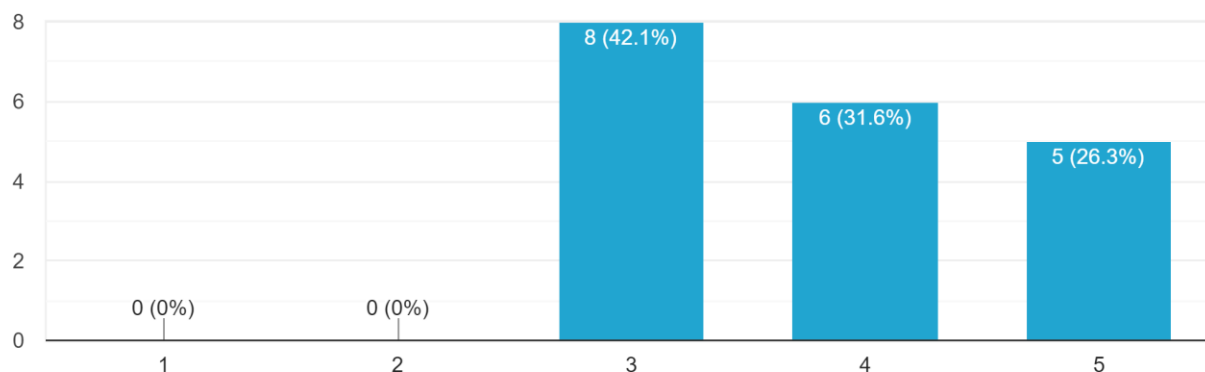


Υπόμνημα: 1: Πολύ αρνητικά, 2: Αρνητικά, 3: Ουδέτερα, 4: Θετικά, 5: Πολύ θετικά

2.6.18 Πως πιστεύετε ότι η δημιουργία/αναβάθμιση του καταδυτικού πάρκου/διαδρομής στην περιοχή σας θα επιδράσει στην αρχαιολογική ταυτότητά της;

18. Πώς πιστεύετε ότι η δημιουργία/αναβάθμιση του καταδυτικού πάρκου/διαδρομής στην περιοχή σας θα επιδράσει στην αρχαιολογική ταυτότητά της;

19 responses

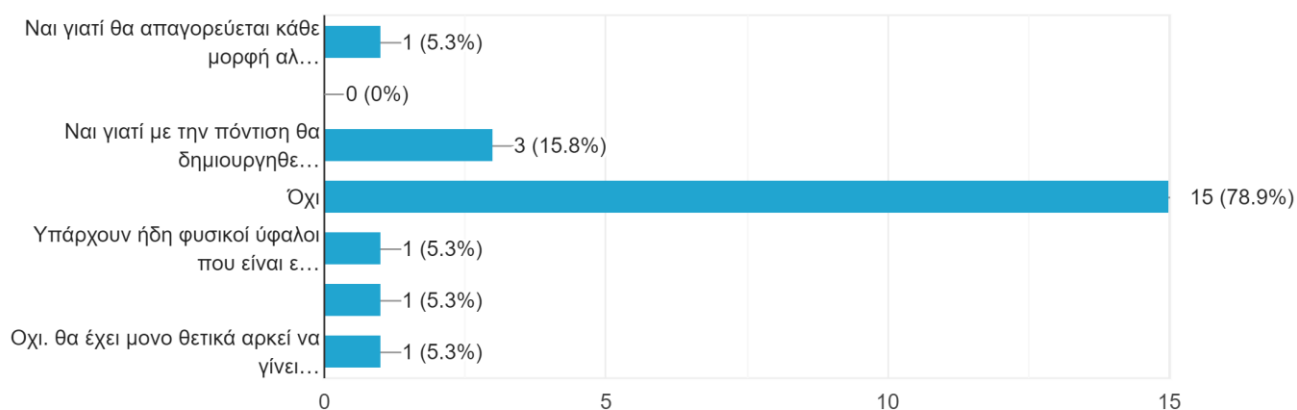


Υπόμνημα: 1: Πολύ αρνητικά, 2: Αρνητικά, 3: Ουδέτερα, 4: Θετικά, 5: Πολύ θετικά

2.6.19 Θεωρείτε ότι η χωροθέτηση ενός καταδυτικού πάρκου με την πόντιση τεχνητών υφάλων θα έχει ΑΡΝΗΤΙΚΑ αποτελέσματα; (Μπορείτε να επιλέξετε περισσότερες από 1 απαντήσεις ή να προσθέσετε τη δική σας)

19. Θεωρείτε ότι η χωροθέτηση ενός καταδυτικού πάρκου με την πόντιση τεχνητών υφάλων θα έχει ΑΡΝΗΤΙΚΑ αποτελέσματα; (Μπορείτε να επιλέξετε περισσότερες από 1 απαντήσεις ή να προσθέσετε τη δική σας)

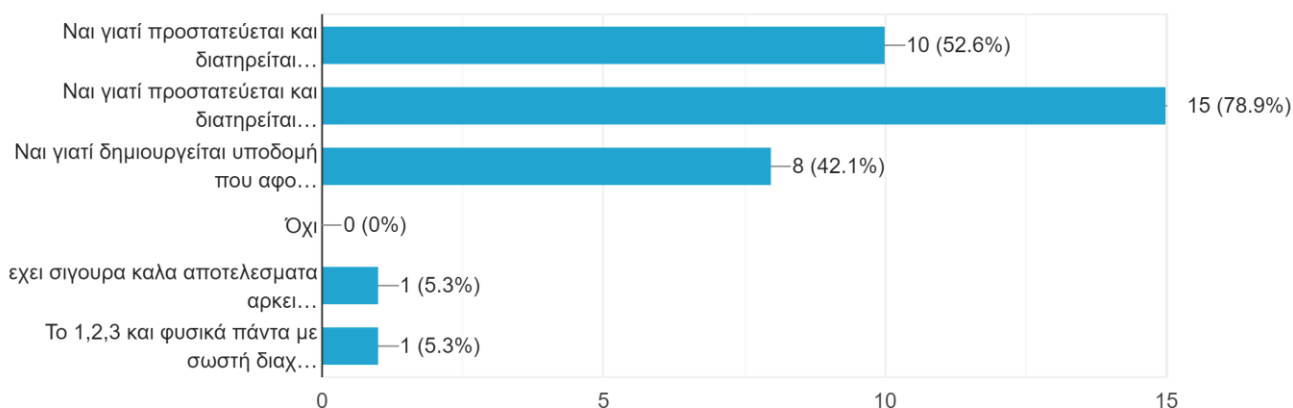
19 responses



Υπόμνημα: i) Ναι γιατί θα απαγορεύεται κάθε μορφή αλιείας και αγκυροβολίας στην περιοχή, ii) Ναι γιατί θα επιτρέπεται η ναυσιπλοΐα αποκλειστικά και μόνο στα σκάφη, στα πλωτά και υποβρύχια μέσα του φορέα διαχείρισης, iii) Ναι γιατί με την πόντιση θα δημιουργηθεί όχληση του θαλάσσιου περιβάλλοντος της περιοχής, iv) Όχι, v) Άλλο (προσδιορίστε)

2.6.20 Θεωρείτε ότι η χωροθέτηση ενός καταδυτικού πάρκου με την πόντιση τεχνητών υφάλων θα έχει ΘΕΤΙΚΑ αποτελέσματα; (Μπορείτε να επιλέξετε περισσότερες από 1 απαντήσεις ή να προσθέσετε τη δική σας)

20. Θεωρείτε ότι η χωροθέτηση ενός καταδυτικού πάρκου με την πόντιση τεχνητών υφάλων θα έχει ΘΕΤΙΚΑ αποτελέσματα; (Μπορείτε να επιλέξετε... από 1 απαντήσεις ή να προσθέσετε τη δική σας)
19 responses

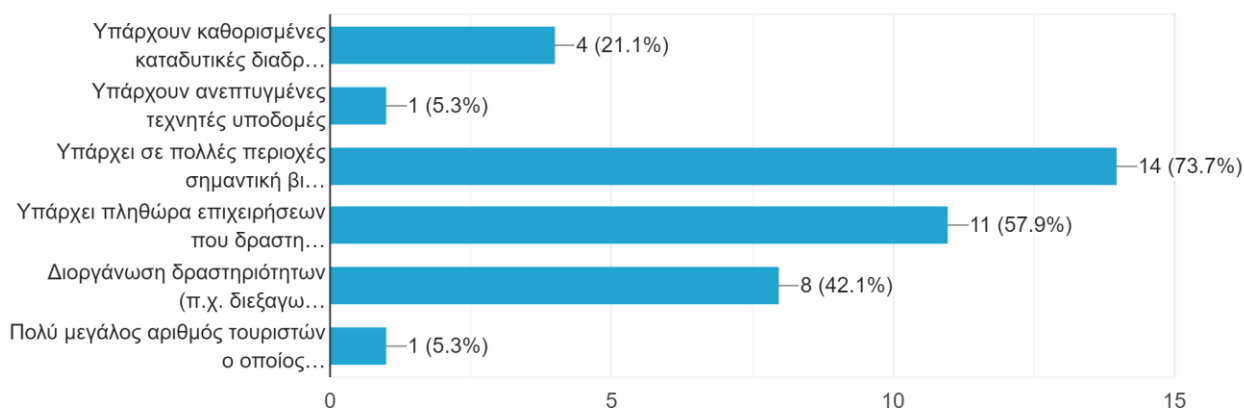


Υπόμνημα: i) Ναι γιατί προστατεύεται και διατηρείται η βιοποικιλότητα του θαλάσσιου περιβάλλοντος μετά την πόντιση, λόγω του περιορισμού της αλιευτικής δραστηριότητας, ii) Ναι γιατί προστατεύεται και διατηρείται η βιοποικιλότητα του θαλάσσιου περιβάλλοντος μετά την πόντιση, λόγω της δημιουργίας νέου βιοτόπου, iii) Ναι γιατί δημιουργείται υποδομή που αφορά μία ήπια μορφή τουρισμού, iv) Όχι, v) Άλλο (προσδιορίστε)

2.6.21 Διαλέξτε έως 3 πιο σημαντικά ισχυρά σημεία στην περιοχή σας για τον καταδυτικό τουρισμό (αν υπάρχουν).

21. Διαλέξτε έως 3 πιο σημαντικά ισχυρά σημεία στην περιοχή σας για τον καταδυτικό τουρισμό (αν υπάρχουν).

19 responses

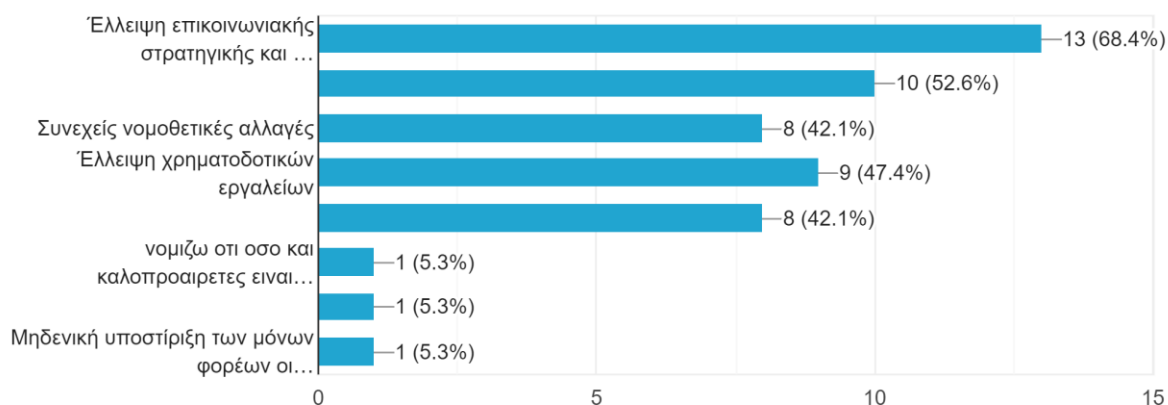


Υπόμνημα: i) Υπάρχουν καθορισμένες καταδυτικές διαδρομές, ii) Υπάρχουν ανεπτυγμένες τεχνητές υποδομές, iii) Υπάρχει σε πολλές περιοχές σημαντική βιοποικιλότητα/αρχαιολογικό ενδιαφέρον στο θαλάσσιο περιβάλλον που μπορεί να εκμεταλλευτεί, iv) Υπάρχει πληθώρα επιχειρήσεων που δραστηριοποιούνται με τον τομέα, v) Διοργάνωση δραστηριοτήτων (π.χ. διεξαγωγή πρωταθλημάτων αθλητικής αλιείας), vi) Άλλο (προσδιορίστε)

2.6.22 Διαλέξτε έως 3 από τα αδύνατα σημεία της περιοχής σας για τον καταδυτικό τουρισμό.

22. Διαλέξτε έως 3 από τα αδύνατα σημεία της περιοχής σας για τον καταδυτικό τουρισμό.

19 responses

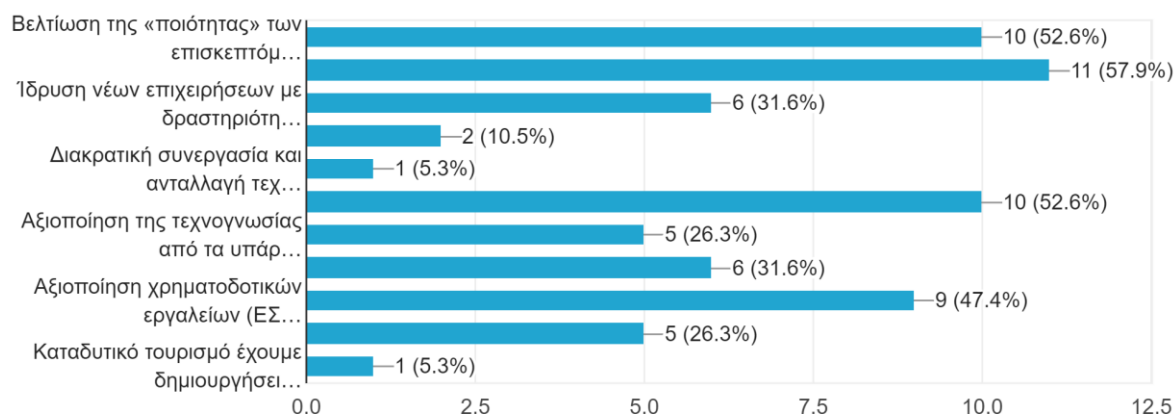


Υπόμνημα: i) Έλλειψη επικοινωνιακής στρατηγικής και μάρκετινγκ για τον καταδυτικό τουρισμό, ii) Έλλειψη χαρτογράφησης σημείων ενδιαφέροντος, iii) Συνεχείς νομοθετικές αλλαγές, iv) Έλλειψη χρηματοδοτικών εργαλείων, v) Δυσκολία συνεργασίας εμπλεκόμενων φορέων (δυτών, ψαράδων κ.α.), vi) Άλλο (προσδιορίστε)

2.6.23 Διαλέξτε έως 4 προτάσεις που θεωρείτε ότι αποτελούν ευκαιρίες για την περιοχή σας σχετικά με τον καταδυτικό τουρισμό.

23. Διαλέξτε έως 4 προτάσεις που θεωρείτε ότι αποτελούν ευκαιρίες για την περιοχή σας σχετικά με τον καταδυτικό τουρισμό.

19 responses

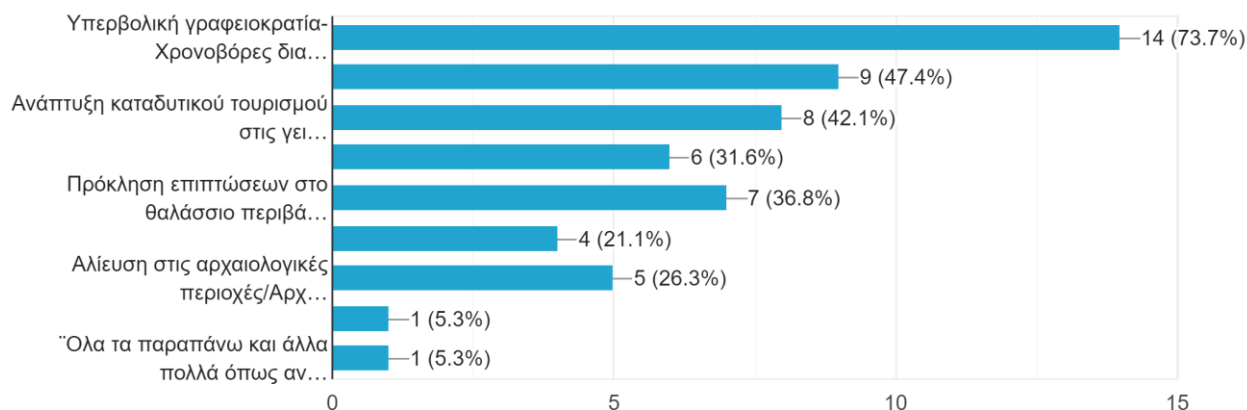


Υπόμνημα: i) Βελτίωση της «ποιότητας» των επισκεπτόμενων τουριστών, ii) Επιμήκυνση της τουριστικής περιόδου, iii) Ίδρυση νέων επιχειρήσεων με δραστηριότητες σχετικές με τον καταδυτικό τουρισμό – Δημιουργία νέων θέσεων εργασίας, iv) Ανάπτυξη δικτύου καταδυτικών διαδρομών, v) Διακρατική συνεργασία και ανταλλαγή τεχνολογίας, vi) Ανάπτυξη τοπικής οικονομίας ως επακόλουθο της αύξησης των εναλλακτικών μορφών τουρισμού, vii) Αξιοποίηση της τεχνογνωσίας από τα υπάρχοντα καταδυτικά πάρκα και τις καταδυτικές διαδρομές της Ελλάδας και Κύπρου, viii) Προβολή καταδυτικού τουρισμού μέσω μέσων κοινωνικής δικτύωσης, ix) Αξιοποίηση χρηματοδοτικών εργαλείων (ΕΣΠΑ, κλπ), x) Χρήση καταδυτικών πάρκων/διαδρομών για εκπαιδευτικούς σκοπούς, xi) Άλλο (προσδιορίστε)

2.6.24 Διαλέξτε έως 4 απειλές που θεωρείτε ότι είναι υπαρκτές στην περιοχή σας σχετικά με τον καταδυτικό τουρισμό.

24. Διαλέξτε έως 4 απειλές που θεωρείτε ότι είναι υπαρκτές στην περιοχή σας σχετικά με τον καταδυτικό τουρισμό.

19 responses



Υπόμνημα: i) Υπερβολική γραφειοκρατία-Χρονοβόρες διαδικασίες αδειοδοτήσεων, ii) Απουσία/Ελλείψεις νομοθετικού πλαισίου, iii) Ανάπτυξη καταδυτικού τουρισμού στις γειτονικές χώρες – Ανταγωνισμός, iv) Ανεξέλεγκτη-χωρίς περιορισμούς υποβρύχια δραστηριότητα, v) Πρόκληση επιπτώσεων στο θαλάσσιο περιβάλλον και βιοποικιλότητα, vi) Αλίευση στις περιοχές των ναυαγίων, vii) Αλίευση στις αρχαιολογικές περιοχές/Αρχαιοκαπηλία, viii) Άλλο (προσδιορίστε)

3 Καταγραφή αντιλήψεων

Σκοπός του κεφαλαίου αποτελεί η καταγραφή των αντιλήψεων των ερωτηθέντων σε αυτό το αρχικό στάδιο υλοποίησης του έργου ΑΝΔΙΚΑΤ, προκειμένου μετά την πραγματοποίηση του 2^{ου} survey να μπορεί να πραγματοποιηθεί η σύγκριση και ιδανικά η μεταβολή των αντιλήψεων προς το καλύτερο μετά την υλοποίηση των δράσεων του έργου.

Η πλειονότητα των ερωτηθέντων (84,2%) θεωρεί πως **δεν πραγματοποιούνται επαρκείς ενημερωτικές δράσεις** σχετικές με τον καταδυτικό τουρισμό (31,6% Καθόλου, 52,6% Λίγες), αποτυπώνοντας την ύπαρξη της ανάγκης για τη διενέργεια περισσότερων δράσεων στην ευρύτερη περιοχή του Νοτίου Αιγαίου.

Ποικίλες ήταν οι απαντήσεις σχετικά με τον χαρακτηρισμό του **σταδίου ανάπτυξης και του επιπέδου** στο οποίο βρίσκεται ο καταδυτικός τουρισμός στην περιοχή του Νοτίου Αιγαίου **σε σχέση με τις άλλες χώρες**. Συγκεκριμένα, το 47,4% θεωρεί πως ο καταδυτικός τουρισμός είναι «Υποτυπώδης» (26,3%) ή «Ανύπαρκτος» (21,1%), το 26,3% «Στάσιμος» και επίσης το 26,3% «Αναπτυσσόμενος». Αντίστοιχα, το επίπεδο του καταδυτικού τουρισμού χαρακτηρίζεται πολύ χαμηλό (36,8%) και χαμηλό (36,8%) από την πλειονότητα των ερωτηθέντων (73,6%), ενώ το 21,1% θεωρεί ότι βρίσκεται σε ένα μέσο επίπεδο και το 5,3% σε υψηλό.

Εξειδικεύοντας στην **επίδραση** που θα έχουν οι δράσεις του έργου ΑΝΔΙΚΑΤ **στην κατανόηση και προώθηση του καταδυτικού τουρισμού**, καταγράφηκαν τα εξής:

- Web site του έργου/Φυλλάδιο/Ηλεκτρονικό υλικό
 - Η πλειονότητα θεωρεί πως θα επιδράσει **από μέτρια** (21%) **έως πάρα πολύ** (πολύ: 21%, πάρα πολύ: 47,4%)
- Δημοσιεύσεις σε επιστημονικά περιοδικά/επιστημονικά συνέδρια
 - Η πλειονότητα θεωρεί πως θα επιδράσει **από μέτρια** (21%) **έως πάρα πολύ** (πολύ: 42,1%, πάρα πολύ: 21%)
- Εκδηλώσεις Συμμετοχικών Διαδικασιών/ Ημερίδες για επαγγελματίες του τουριστικού τομέα
 - Η πλειονότητα θεωρεί πως θα επιδράσει **από μέτρια** (21%) **έως πάρα πολύ** (πολύ: 21%, πάρα πολύ: 42,1%)
- Συμμετοχή σε τουριστικές εκθέσεις
 - Το 73,7% θεωρεί πως μπορεί να επιδράσει **πολύ** (31,6%) **έως πάρα πολύ** (42,1%), ενώ **λίγο** απάντησε το 15,8%.
- Διοργάνωση ενός workshop με θέμα την ανταλλαγή τεχνογνωσίας και την προώθηση/ δικτύωση του τουριστικού προϊόντος, με συμμετοχή ξένων φορέων εξειδικευμένων στον καταδυτικό τουρισμό
 - Η συγκεκριμένη δράση θεωρείται ότι μπορεί να επιδράσει τα μέγιστα στο στόχο, καθώς 52,6% απάντησε **πάρα πολύ**, 15,8% **πολύ** και 21% **μέτρια**.

Ιδιαίτερο ενδιαφέρον παρουσιάζουν οι απαντήσεις σε σχέση με την προσέλκυση επισκεπτών που ενδιαφέρονται για τον καταδυτικό τουρισμό και τη δυναμική που έχει η ανάπτυξη των υποδομών στον τομέα για το σκοπό αυτό στην περιοχή. Αναλυτικά, το 47,4% θεωρεί πως η περιοχή προκαλεί **μέτριο ενδιαφέρον** στους ενδιαφερόμενους, 26,3% λίγο, 5,3% μηδαμινό, 15,8% πολύ και 5,3% πάρα πολύ. Η **δυναμική** από την άλλη πλευρά της προσέλκυσης περισσότερων τουριστών **μέσω της ανάπτυξης υποδομών** αποτυπώνεται ξεκάθαρα καθώς το 73,7% θεωρεί πως αυτό μπορεί να συμβεί σε πάρα πολύ μεγάλο βαθμό, 21,1% σε πολύ μεγάλο βαθμό και 5,3% σε μέτριο βαθμό, ενώ οι **δυνατότητες που υπάρχουν για την ανάπτυξη τέτοιων υποδομών** θεωρούνται ότι είναι κατά **συντριπτική πλειοψηφία πάρα**

πολλές (78,9%) και πολλές (15,8%). Το μεγαλύτερο μέρος ωστόσο των ερωτηθέντων (42,1%) δεν γνωρίζει αν υπάρχουν προγραμματισμένα σχέδια ή έργα για την ανάπτυξη του καταδυτικού τουρισμού στην περιοχή τους, ενώ 31,6% απάντησε πως υπάρχουν, ενώ 26,3% πως δεν υπάρχουν.

Από την άλλη πλευρά, οι απόψεις των ερωτηθέντων ποικίλουν όσον αφορά το **επίπεδο της ανεπτυγμένης τεχνογνωσίας** σχετικά με τα καταδυτικά πάρκα/τις καταδυτικές διαδρομές στην περιοχή του Νοτίου Αιγαίου. Σε ποσοστό 36,8% θεωρούν πως **δεν υπάρχει ανεπτυγμένη τεχνογνωσία**, σε ποσοστό 31,6% πως αυτή είναι **μέτρια (31,6%), μικρή** το 21,1% και **μεγάλη** το 10,5%.

Κατ' επέκταση, αποτυπώνεται στη συνέχεια η άποψη πως η ανάπτυξη του καταδυτικού τουρισμού μπορεί να επιφέρει **επιμήκυνση της τουριστικής περιόδου σε πάρα πολύ μεγάλο βαθμό (52,6%), πολύ μεγάλο βαθμό (36,8%)** και μέτριο (10,5%).

Όσον αφορά τα κυριότερα προβλήματα που πρέπει να αντιμετωπιστούν για την ανάπτυξη του καταδυτικού τουρισμού στην περιοχή, αναδείχθηκαν τα:

1. Έλλειψη στρατηγικής οριοθέτησης και χάραξης καταδυτικών διαδρομών (89,5%)
2. Ελλιπής διαφήμιση/προώθηση ως κατάλληλος προορισμός (78,9%)
3. Ελλιπείς υποδομές (73,7%)
4. Έλλειψη επιχειρήσεων σχετικών με τον καταδυτικό τουρισμό (31,6%)

Ενώ στο πλαίσιο της καταχώρησης άλλων επιλογών καταγράφηκαν επιπλέον οι εξής απόψεις:

- Η Ρόδος έχει λίγους καταδυτικούς προορισμούς, αν φτιαχτεί ένα μεγάλο καταδυτικό πάρκο (δύσκολα προσβάσιμο-μακρινό) σε μια περιοχή του νησιού δεν έχει αποτέλεσμα. Σκοπός είναι όπου γίνονται καταδύσεις στο νησί (Καλλιθέα - Λαδικό - Άντονι Κουίν - Άγιος Παύλος Λίνδου) να γίνουν μικρά καταδυτικά πάρκα εύκολα προσβάσιμα έτσι ώστε να υπάρχει ποικιλία καταδυτικών προορισμών για άπειρους αλλά και για τους έμπειρους καταδύτες. Γιατί όσοι δεν έχουν πείρα θα γοητευθούν και θα ξαναδοκιμάσουν ή θα ξαναέρθουν στο νησί ή θα στείλουν και άλλους πελάτες και οι έμπειροι θα μπορούν να κάνουν αρκετές διαφορετικές βουτιές σε όλο το νησί.
- Νομοθετικό πλαίσιο
- Ασφάλεια αυτοδυτών, έλλειψη υδρόβιων, έλλειψη ναυαγίων/τεχνητών υφάλων.

Η **συμβολή του καταδυτικού τουρισμού στην τοπική οικονομία** της περιοχής **στο παρόν** χαρακτηρίζεται ως **ουδέτερη** από το 36,8%, **σημαντική** από το 31,6%, **πολύ σημαντική** από το 26,3%, ενώ σχεδόν ασήμαντη από το 5,3%.

Ιδιαίτερη σημασία έχει για τους ερωτηθέντες η **δημιουργία ενός πρωτοκόλλου για την παροχή οδηγιών ανάπτυξης και λειτουργίας δικτύου καταδυτικών πάρκων** για το αναπτυξιακό μοντέλο καταδυτικού τουρισμού, καθώς αυτό θεωρείται **πολύ σημαντικό (52,6%) έως σημαντικό (26,3%)**. Αντίστοιχα, μεγάλης σημασίας φαίνεται ότι θεωρείται η **δημιουργία ενός οδηγού καλών πρακτικών για την προστασία θαλάσσιας ζωής**. Το 73,7% θεωρεί την υλοποίηση της δράσης πολύ σημαντική, το 15,8% σημαντική, ενώ ουδέτερη το 15,5%.

Σχετικά με την επίδραση που μπορούν να έχουν συγκεκριμένες δράσεις του έργου ΑΝΔΙΚΑΤ, στην ανάδειξη καταδυτικών διαδρομών τουριστικού ενδιαφέροντος, αναδείχθηκαν τα εξής:

- Η κατασκευή και πόντιση τεχνητών υφάλων θεωρείται ότι **μπορεί να επηρεάσει πολύ θετικά (47,4%), θετικά (26,3%)** και ουδέτερα (26,3%).

- Η αξιοποίηση υφιστάμενων λιμένων/ περιοχών αρχαιολογικού/ περιβαλλοντικού ενδιαφέροντος (π.χ. καθαρισμός, αποκατάσταση και αποτύπωση αρχαίου λιμανιού για τη δημιουργία καταδυτικής διαδρομής) θεωρείται κατά πλειοψηφία ότι μπορεί να επηρεάσει **πολύ θετικά** (47,4%) και **θετικά** (36,8%), ωστόσο το 10,5% δήλωσε πως μπορεί να επιδράσει **αρνητικά**.
- Η διοργάνωση διεθνών διαγωνιστικών δράσεων (π.χ. διαγωνισμός ελεύθερης κατάδυσης, υποβρύχιας φωτογραφίας, κ.λπ.) και η τουριστική προβολή διαδρομών (δημοσίευση εντύπου, δημιουργία και δημοσίευση ηλεκτρονικής παρουσίασης, ενημερωτικές/διαφημιστικές καταχωρήσεις σε περιοδικά ξενοδοχείων, αεροπορικών εταιρειών) θεωρείται κατά πλειοψηφία ότι μπορεί να επιδράσουν **πολύ θετικά** (63,2%) και **θετικά** (15,8%).

Ειδικές αναφορές έγιναν στο ερωτηματολόγιο σχετικά με τις **επιδράσεις** που θα είχε η **δημιουργία/αναβάθμιση του καταδυτικού πάρκου/διαδρομής στις περιοχές του Νοτίου Αιγαίου**. Διαχωρίζοντας τους τομείς επιρροής σε: **οικονομία, φυσικό περιβάλλον και αρχαιολογική ταυτότητα** αναδείχθηκαν τα εξής:

1. Οικονομία
 - a. Το 79% θεωρεί ότι θα έχει θετική/πολύ θετική επίδραση (47,4% θετική, 31,6% πολύ θετική)
 - b. Το 21% θεωρεί ότι δεν θα υπάρξει επίδραση
2. Φυσικό περιβάλλον
 - a. Το 73,7% θεωρεί ότι θα έχει θετική/πολύ θετική επίδραση (47,4% πολύ θετική, 26,3% θετική)
 - b. Το 26,3% θεωρεί ότι δεν θα υπάρξει επίδραση
3. Αρχαιολογική ταυτότητα
 - a. Το 57,9% θεωρεί ότι θα έχει θετική/πολύ θετική επίδραση (31,6% θετική, 26,3% πολύ θετική)
 - b. Το 42,1% θεωρεί ότι δεν θα υπάρξει επίδραση

Αναφερόμενοι στα **αρνητικά** αποτελέσματα που μπορεί να προκαλέσει η χωροθέτηση ενός καταδυτικού πάρκου με την πόντιση τεχνητών υφάλων, στη συντριπτική τους πλειοψηφία οι ερωτηθέντες δήλωσαν πως **δεν θεωρούν ότι υπάρχουν** (78,9%), ενώ 15,8% θεωρεί ότι θα υπάρξουν λόγω της όχλησης που θα προκληθεί στο θαλάσσιο περιβάλλον της περιοχής.

Από την άλλη πλευρά, αναφερόμενοι στα θετικά αποτελέσματα που μπορεί να προκαλέσει η πόντιση τεχνητών υφάλων, αυτά ταξινομήθηκαν ως εξής:

1. Πιο σημαντικό αποτέλεσμα θεωρείται η προστασία και διατήρηση της βιοποικιλότητας του θαλάσσιου περιβάλλοντος μετά την πόντιση, λόγω της **δημιουργίας νέου βιοτόπου**,
2. Δεύτερο σημαντικό όφελος θεωρείται η προστασία και διατήρηση της βιοποικιλότητας του θαλάσσιου περιβάλλοντος μετά την πόντιση, **λόγω του περιορισμού της αλιευτικής δραστηριότητας** και
3. Η δημιουργία υποδομής που αφορά μία ήπια μορφή τουρισμού

Για την αναγνώριση των δυνατών και αρνητικών σημείων της περιοχής σχετικά με τον καταδυτικό τουρισμό, όπως επίσης και των αντίστοιχων ευκαιριών και απειλών που υπάρχουν, αναδείχθηκαν τα εξής (βάσει ιεραρχίας):

- Δυνατά σημεία

1. Υπάρχει σε πολλές περιοχές σημαντική βιοποικιλότητα/αρχαιολογικό ενδιαφέρον στο θαλάσσιο περιβάλλον που μπορεί να εκμεταλλευτεί,
 2. Υπάρχει πληθώρα επιχειρήσεων που δραστηριοποιούνται με τον τομέα,
 3. Διοργάνωση δραστηριοτήτων (π.χ. διεξαγωγή πρωταθλημάτων αθλητικής αλιείας)
- Αδύνατα σημεία
 1. Έλλειψη επικοινωνιακής στρατηγικής και μάρκετινγκ για τον καταδυτικό τουρισμό,
 2. Έλλειψη χαρτογράφησης σημείων ενδιαφέροντος,
 3. Έλλειψη χρηματοδοτικών εργαλείων,
 4. α. Συνεχείς νομοθετικές αλλαγές και
β. Δυσκολία συνεργασίας εμπλεκόμενων φορέων (δυτών, ψαράδων κ.α.),
 - Προτάσεις-Ευκαιρίες
 1. Επιμήκυνση της τουριστικής περιόδου,
 2. Βελτίωση της «ποιότητας» των επισκεπτόμενων τουριστών και
Ανάπτυξη τοπικής οικονομίας ως επακόλουθο της αύξησης των εναλλακτικών μορφών τουρισμού,
 3. Αξιοποίηση χρηματοδοτικών εργαλείων (ΕΣΠΑ, κλπ),
 4. α. Ίδρυση νέων επιχειρήσεων με δραστηριότητες σχετικές με τον καταδυτικό τουρισμό –
Δημιουργία νέων θέσεων εργασίας και
β. Προβολή καταδυτικού τουρισμού μέσω μέσων κοινωνικής δικτύωσης.
 - Απειλές
 1. Υπερβολική γραφειοκρατία-Χρονοβόρες διαδικασίες αδειοδοτήσεων,
 2. Απουσία/Ελλείψεις νομοθετικού πλαισίου,
 3. Ανάπτυξη καταδυτικού τουρισμού στις γειτονικές χώρες – Ανταγωνισμός,
 4. Πρόκληση επιπτώσεων στο θαλάσσιο περιβάλλον και βιοποικιλότητα και
 5. Ανεξέλεγκτη-χωρίς περιορισμούς υποβρύχια δραστηριότητα,

4 Παράρτημα – Απαντήσεις ερωτηματολογίων

Παρατίθεται σε ηλεκτρονική μορφή το λογιστικό φύλλο με τις καταχωρημένες απαντήσεις των ερωτηματολογίων.